

# **TERRITÓRIOS EMPREENDEDORES**

**Catálogo de Territórios Empreendedores**  
Unidade de Desenvolvimento Territorial



# ©2025. Serviço Brasileiro de Apoio às Micro e Pequenas Empresas – Sebrae Todos os direitos reservados.

A reprodução não autorizada desta publicação, no todo ou em parte, constitui violação dos direitos autorais (Lei nº 9.610/1998).

---

## Serviço Brasileiro de Apoio às Micro e Pequenas Empresas – Sebrae

SGAS 605 – Conjunto A – CEP 70200-904 – Brasília/DF

Telefone: (61) 3348-7312

[www.sebrae.com.br](http://www.sebrae.com.br)

Presidente do Conselho Deliberativo Nacional

**José Zeferino Pedrozo**

Diretor-Presidente

**Décio Lima**

Diretor Técnico

**Bruno Quick Lourenço de Lima**

Diretora de Administração e Finanças

**Margarete Castro Coelho**

## UNIDADE DE DESENVOLVIMENTO TERRITORIAL

Jeconias Rosendo Júnior - Gerente UDT

André Ligório - Gerente Adjunto UDT

Janaina Lopes Pereira Peres - Coordenadora Núcleo Territórios e Lideranças  
(revisora da publicação)

Luiz Carlos Rebelatto dos Santos – Analista (coordenador da publicação)

Érica Bittencourt - Analista

Polyana Oliveira - Analista

Raíssa Sampaio - Analista

Cristiane Ferreira - Assistente

Vitor Cavalcante - Estagiário



# Apresentação

É com grande satisfação que apresentamos o Catálogo de Territórios Empreendedores 2024!

Dentro da trajetória histórica do Sebrae no fomento ao empreendedorismo e ao desenvolvimento territorial, os **Territórios Empreendedores** se destacam como uma estratégia fundamental, com o potencial de concretizar “novos futuros” por meio do apoio a processos reais de transformação socioterritorial.

O aprimoramento contínuo dessa estratégia é o resultado de mais de 15 anos de aprendizado com a metodologia **LIDER** (Liderança para o Desenvolvimento Regional), que, com seu trabalho incansável, ajudou a fortalecer e empoderar governanças locais, contribuindo para a construção de soluções que realmente fazem a diferença.

A inovação dos **Territórios Empreendedores** reside justamente no seu poder de conectar **pessoas, territórios e setores**.

Identificar e unir lideranças que, juntas, constroem respostas criativas e sustentáveis para os desafios locais. Em pouco tempo, mais de 3.000 líderes, em mais de 800 municípios, de todos os cantos do Brasil, já estão fazendo a diferença. Eles são o coração pulsante desta estratégia, e suas conquistas são um reflexo da força e do potencial de cada território. Estamos falando de mais do que apenas números — estamos falando de histórias de vida transformadas e do impacto multiplicador da **colaboração** entre lideranças locais, universidades, micro e pequenas empresas, sociedade civil e o setor público.

Este Catálogo é, portanto, mais do que um registro; ele reflete transformações concretas que só são possíveis pela conexão entre pessoas mobilizadas, ideias que respeitam a identidade de cada território e uma metodologia sólida e inovadora.

Através da estratégia dos **Territórios Empreendedores**, cada território se transforma em uma história de mudança e de construção de um futuro mais inclusivo.

Em 2024, a metodologia passou por um importante aprimoramento, com o intuito de refinar abordagens, processos, indicadores e soluções. Isso proporcionará uma experiência ainda mais enriquecedora aos participantes e facilitará a implementação das ações pelos atores locais. A atualização também trará maior assertividade e flexibilidade na nossa atuação, respeitando a diversidade e a realidade de cada território e fortalecendo nossa expectativa de ampliação da estratégia em 2025.

Estamos apenas começando, mas, com o apoio de todos — lideranças, governos, instituições parceiras e, claro, do Sebrae — tenho plena confiança de que alcançaremos resultados cada vez mais significativos. Vamos seguir unidos, trabalhando de maneira integrada, para que essa estratégia se consolide como uma força crescente no desenvolvimento de territórios propícios ao viver e empreender.

Boa leitura!

**Bruno Quick**

*Diretor Técnico do Sebrae Nacional.*



# Sumário

## 08 TERRITÓRIOS EMPREENDEDORES

Começo, Meio e Começo...

## REGIÃO CENTRO OESTE

### GOIÁS

- 12 Metropolitana
- 14 Nordeste Goiano
- 17 Norte Goiano
- 19 Sul Goiano

### MATO GROSSO

- 21 Pantanal

### MATO GROSSO DO SUL

- 24 Pantanal

## REGIÃO NORDESTE

### ALAGOAS

- 28 Caminho das Águas

### BAHIA

- 30 Chapada Diamantina
- 33 Extremo Sul
- 36 Litoral Sul
- 38 Sertão do São Francisco

### CEARÁ

- 41 Cariri
- 44 Centro Sul
- 46 Litoral Leste
- 48 Maciço
- 51 Metropolitano
- 53 Norte do Ceará
- 56 Oeste do Ceará

# Sumário

## CEARÁ

- 58 Serra do Ibiapaba
- 61 Sertão Central
- 63 Sertão dos Crateús e Inhamuns
- 66 Vale do Jaguaribe

## MARANHÃO

- 68 Cerrado Sul Maranhense
- 71 Cocais
- 74 Lençóis Maranhenses
- 77 Litoral Ocidental Maranhense
- 79 Sertão Maranhense
- 81 Tocantina

## PARAÍBA

- 83 Alto Sertão
- 86 Brejo
- 88 Novo Cariri
- 90 Serras do Curimataú

## PERNAMBUCO

- 92 Agreste Central
- 94 Agreste Meridional
- 96 Região Metropolitana
- 98 Sertão Central (Pajeú)
- 101 Sertão do Araripe
- 104 Sertão do São Francisco
- 107 Zona da Mata

## RIO GRANDE DO NORTE

- 109 Geoparque do Seridó
- 112 Serras do Agreste

## SERGIPE

- 115 Alto Sertão Sergipano
- 118 Baixo São Francisco
- 120 Centro – Sul Sergipano
- 123 Sul Sergipano

## REGIÃO NORTE

### ACRE

- 126 Juruá
- 129 Purus Tarauacá / Envira
- 132 Tríplice Fronteira

### AMAPÁ

- 134 Centro Oeste
- 136 Lagos
- 138 Vale do Jari

## PARÁ

- 140 Capim
- 142 Guamá
- 144 Tapajós
- 147 Tocantins

## TOCANTINS

- 149 Vale do Araguaia



# Sumário

## REGIÃO SUDESTE

### ESPIRITO SANTO

- 153 Caparaó
- 155 Central Serrana
- 157 Central Oeste
- 159 Litoral Sul
- 162 Norte
- 164 Rio Doce

### MINAS GERAIS

- 166 Aliança Minas da Mantiqueira
- 169 Conexão Sudoeste
- 171 Montanhas do Sudoeste de Minas
- 173 Novo Oeste

## RIO DE JANEIRO

- 177 Centro Sul
- 179 Lagos
- 182 Médio Paraíba
- 186 Norte

## SÃO PAULO

- 188 Alto Tietê
- 190 Circuito das Águas Paulistas
- 192 Sorocaba

## REGIÃO SUL

### RIO GRANDE DO SUL

- 195 Campanha e Fronteira Oeste
- 198 Sinos e Paranhana

# Territórios Empreendedores:

começo, meio e começo...

Em 2007, começamos um movimento de **transformação socioterritorial** com propósitos muito claros:

- i promover o desenvolvimento de forma multidimensional;
- ii gerar autonomia territorial;
- iii fortalecer as relações entre o Sebrae e os diferentes agentes de desenvolvimento;
- iv fomentar a inovação socioterritorial; e identificar, nos territórios, valores e objetivos comuns que possam ser transformados em realidade e que possam transformar a vida de quem vive e empreende nesses territórios.

Desde então, temos acumulado aprendizados e aperfeiçoado, continuamente, essa estratégia, que culminou, em 2022, na criação da Jornada dos Territórios Empreendedores. Uma estratégia que, desde seu nascimento, tem provado o poder da ação coletiva e da integração entre líderes do Sebrae, de instituições parceiras, do poder público, da iniciativa privada e da sociedade civil.

Com uma proposta metodológica de cocriação e de estímulo à aprendizagem, os Territórios Empreendedores visam não apenas melhorar as condições econômicas, mas também fortalecer a identidade territorial e as relações locais, criando um ambiente propício para a integração território-setor, o florescimento dos pequenos negócios e a emergência de ideias inovadoras.

Essa iniciativa já impactou mais de 830 municípios em 20 estados, conformando 75 territórios espalhados pelas cinco regiões do Brasil. Com mais de 3.000 líderes engajados, os Territórios Empreendedores têm gerado resultados concretos e duradouros que você poderá conhecer nas páginas desta publicação.

Você perceberá, também, que os Territórios Empreendedores não são um modelo fechado nem uma “fórmula mágica” de desenvolvimento territorial, mas uma metodologia que propicia a convivência e a projeção de soluções coletivas de forma situada (um plano para cada território) e integrada (incluindo diferentes



escalas, atores, instrumentos, setores etc.). Isso tudo ocorre ao longo de três grandes fases que se complementam e se retroalimentam, continuamente, em um ciclo que, como nos lembra Nego Bispo (importante liderança quilombola na defesa de territórios potentes e autônomos), tem começo, meio e começo!

Cada uma dessas etapas é parte de um processo que respeita e valoriza a pluralidade e as especificidades locais. Até o momento, já foram entregues 51 Agendas de Desenvolvimento e 69 Observatórios DataMPE, com o potencial de guiar os caminhos de transformação de cada território. Para conhecer melhor essa Jornada, acesse:

[sebrae.com.br/sites/PortalSebrae/  
parceirodomunicipio/territoriosempreendedores](https://sebrae.com.br/sites/PortalSebrae/parceirodomunicipio/territoriosempreendedores)

Este catálogo reúne conquistas de territórios que se envolveram com essa Jornada inovadora e que se encontram em diferentes momentos da metodologia, refletindo um movimento contínuo de transformação baseado na governança compartilhada dos desafios de desenvolvimento socioterritorial.

Aqui, você encontrará exemplos de como os Territórios Empreendedores têm gerado impactos positivos nos mais diversos setores e temáticas, como gestão e governança, empreendedorismo, inovação, integração com ODS, sustentabilidade, resíduos sólidos, carbono neutro, implementação de incentivos fiscais, compras



públicas, competitividade, inovação legislativa, assessoria parlamentar, desenvolvimento de lideranças, empreendedorismo feminino, consórcios, criação de conselhos, comitês, cooperativismo e associativismo, agricultura familiar, regularização fundiária, apoio a microempreendedores rurais, cinturões verdes, realização de eventos, identidade territorial, turismo, Indicação Geográfica (IG), tecnologias, planejamento, educação e capacitação etc., com resultados concretos que já estão moldando um futuro mais próspero e justo para as comunidades brasileiras.

Ao folhear essas páginas, você perceberá a força do trabalho colaborativo e o poder de transformação socioterritorial das comunidades. Os Territórios Empreendedores são mais do que uma estratégia de desenvolvimento, são a prova de que, quando nos unimos em torno de um objetivo comum, podemos construir novos horizontes e abrir portas para um futuro mais inclusivo, inovador e sustentável.

**Janaina Lopes Pereira Peres**

*Coordenadora Nacional da estratégia dos Territórios Empreendedores.*

# Territórios Empreendedores do Brasil







REGIÃO

**Centro-oeste**

Território Empreendedor

# Metropolitana



Principais conquistas do território

/ Estruturação da Governança

17

Municípios

1.085.313

População

8.716

Área em km<sup>2</sup>

R\$ 26,37 bi

PIB

## Municípios integrantes

Abadia de Goiás  
Aparecida de Goiânia  
Aragoiânia  
Bela Vista de Goiás  
Bonfinópolis  
Cezarina  
Goianira

Guapó  
Inhumas  
Nova Veneza  
Palmeiras de Goiás  
Santo Antônio de Goiás  
São Miguel do Passa Quatro  
Senador Canedo

Terezópolis de Goiás  
Trindade  
Varjão

Criado em  
2022



## Território Empreendedor Metropolitana



119.228

Microempresas e Empresas  
de Pequeno Porte



09

Municípios com  
Cidade Empreendedora  
(ciclo 2021-24)



09

Municípios no Prêmio  
Sebrae Prefeitura  
Empreendedora



25

Lideranças  
envolvidas  
na governança



02

Entidades/instituições  
participantes da governança  
do território



### Eixos da agenda de desenvolvimento

/ Gestão Integrada e Governança / Empreendedorismo e Inovação / Ambiente de Negócios



### Gestor Estadual do Sebrae

Andrey Sales de Campos Souza  
[andrey.campos@sebraego.com.br](mailto:andrey.campos@sebraego.com.br)

### Gestor Regional do Sebrae

Marcelo de Oliveira Moura  
[marcelo.moura@sebraego.com.br](mailto:marcelo.moura@sebraego.com.br)

### Link para Data MPE

[datampe.sebrae.com.br/profile/geo/metropolitana-go](https://datampe.sebrae.com.br/profile/geo/metropolitana-go)



## Território Empreendedor

# Nordeste Goiano



## Principais conquistas do território

- / Estruturação da Governança e criação da NEGO – Associação de Desenvolvimento Sustentável do Nordeste Goiano;
- / Eleição de 03 vereadoras que participam ativamente do Programa;
- / Reeleição de 02 prefeitos atuantes no projeto;
- / Inclusão de mais um macro eixo (CULTURA) na agenda de Desenvolvimento, pela percepção que o grupo tem da relevância dessa temática e por entenderem que a agenda do território é “viva”;
- / Avanços na temática Gestão de Resíduos Sólidos com a conclusão de Diagnóstico total do tema nos 21 municípios;
- / Integração entre o Vão do Paranã e a Chapada dos Veadeiros.

Criado em  
2022





## Território Empreendedor Nordeste Goiano

21

Municípios

203.229

População

39.869

Área em km²

R\$ 3,29 bi

PIB

### Municípios integrantes

Alto Paraíso de Goiás  
Alvorada do Norte  
Buritinópolis  
Campos Belos

Cavalcante  
Colinas do Sul  
Damianópolis  
Flores de Goiás

Divinópolis de Goiás  
Guarani de Goiás  
Iaciara  
Mambaí

Monte Alegre de Goiás  
Nova Roma  
Posse  
São Domingos

São João d'Aliança  
Simolândia  
Sítio d'Abadia  
Teresina de Goiás  
Vila Boa



14.220

Microempresas e Empresas  
de Pequeno Porte



09

Municípios com  
Cidade Empreendedora  
(ciclo 2021-24)



06

Municípios no Prêmio  
Sebrae Prefeitura  
Empreendedora



20

Lideranças  
envolvidas  
na governança



07

Entidades/instituições  
participantes da governança  
do território

## Território Empreendedor Nordeste Goiano



Eixos da agenda de desenvolvimento

/ Gestão Integrada e Governança / Empreendedorismo e Inovação / Ambiente de Negócios



Gestora Estadual do Sebrae

Elaine Moura

[elaine.souza@sebraego.com.br](mailto:elaine.souza@sebraego.com.br)

Gestor Regional do Sebrae

Cleber Chagas

[cleber.chagas@sebraego.com.br](mailto:cleber.chagas@sebraego.com.br)

Link para Data MPE

[datampe.sebrae.com.br/profile/geo/nordeste-go](https://datampe.sebrae.com.br/profile/geo/nordeste-go)



Associação Nordeste Goiano - NEGO

Instagram: [@lidernordestego.oficial](https://www.instagram.com/lidernordestego.oficial)



## Território Empreendedor

# Norte Goiano



## Principais conquistas do território

- / Estruturação da agenda estratégica de desenvolvimento;
- / Constituição da Agência de Desenvolvimento do Norte Goiano.

09

Municípios

211.907

População

28.770

Área em km<sup>2</sup>

R\$ 5,77 bi

PIB

## Municípios integrantes

Alto Horizonte  
Campinorte  
Estrela do Norte

Mara Rosa  
Minaçu  
Niquelândia

Nova Iguaçu de Goiás  
Porangatu  
Uruaçu

Criado em  
2017



## Território Empreendedor Norte Goiano

 17.990

Microempresas e Empresas  
de Pequeno Porte

 07

Municípios com  
Cidade Empreendedora  
(ciclo 2021-24)

 03

Municípios no Prêmio  
Sebrae Prefeitura  
Empreendedora

 15

Lideranças  
envolvidas  
na governança

 05

Entidades/instituições  
participantes da governança  
do território



### Eixos da agenda de desenvolvimento

Gestão / Agronegócio / Turismo / Educação / Logística



### Gestor Estadual do Sebrae

Andrey Sales de Campos Souza  
[andrey.campos@sebraego.com.br](mailto:andrey.campos@sebraego.com.br)

### Gestor Regional do Sebrae

André Moura dos Santos  
[andre.moura@sebraego.com.br](mailto:andre.moura@sebraego.com.br)

### Link para Data MPE

[datampe.sebrae.com.br/profile/geo/norte-go](https://datampe.sebrae.com.br/profile/geo/norte-go)



Agência de Desenvolvimento do Norte Goiano

Instagram: [@adng\\_oficial](https://www.instagram.com/adng_oficial)



## Território Empreendedor

# Goiás Sul



### Principais conquistas do território

- / Consolidação da agenda estratégica de desenvolvimento
- / Constituição da Agência de Desenvolvimento Goiás Sul.

15

Municípios

426.604

População

23.963

Área em km<sup>2</sup>

R\$ 15,17 bi

PIB

### Municípios integrantes

Água Limpa  
Bom Jesus de Goiás  
Buriti Alegre  
Caldas Novas  
Corumbáiba

Cromínia  
Goiatuba  
Inaciolândia  
Ipameri  
Itumbiara

Morrinhos  
Panamá  
Piracanjuba  
Pontalina  
Professor Jamil

Criado em  
2022



## Território Empreendedor Goiás Sul



49.299

Microempresas e Empresas  
de Pequeno Porte



09

Municípios com  
Cidade Empreendedora  
(ciclo 2021-24)



05

Municípios no Prêmio  
Sebrae Prefeitura  
Empreendedora



20

Lideranças  
envolvidas  
na governança



12

Entidades/instituições  
participantes da governança  
do território



### Eixos da agenda de desenvolvimento

Qualidade de vida / Empreendedorismo e negócios / Cooperação e integração regional



### Gestor Estadual do Sebrae

Andrey Sales de Campos Souza  
[andrey.campos@sebraego.com.br](mailto:andrey.campos@sebraego.com.br)

### Gestora Regional do Sebrae

Fernanda Lobato de Paula  
[fernanda.paula@sebraego.com.br](mailto:fernanda.paula@sebraego.com.br)

### Link para Data MPE

[datampe.sebrae.com.br/profile/geo/sul-go](https://datampe.sebrae.com.br/profile/geo/sul-go)



Agência de Desenvolvimento do Norte Goiano

Instagram: [@agenciagoiassul](https://www.instagram.com/agenciagoiassul)

## Território Empreendedor

# Pantanal



### Principais conquistas do território

- / Grupo de 25 lideranças coesas, mobilizadas e qualificadas para dinamização do desenvolvimento econômico sustentável da região do Pantanal MT;
- / Agenda de desenvolvimento econômico sustentável da região inaugurada com líderes mobilizados para sua implementação;
- / Institucionalização do movimento de lideranças, por meio da criação da Associação Integra Pantanal.

07

Municípios

187.144

População

78.586

Área em km²

R\$ 4,86 bi

PIB

Criado em  
2024



## Território Empreendedor Pantanal

### Municípios integrantes

Barão de Melgaço  
Cáceres  
Itiquira  
Lambari D'Oeste

Nossa Senhora do Livramento  
Poconé  
Santo Antônio do Leverger



12.943

Microempresas e Empresas  
de Pequeno Porte



04

Municípios com  
Cidade Empreendedora  
(ciclo 2021-24)



25

Lideranças  
envolvidas  
na governança



05

Entidades/instituições  
participantes da governança  
do território



### Eixos da agenda de desenvolvimento

/ Agronegócio / Turismo / Bioeconomia



## Território Empreendedor Pantanal



Gestora Estadual do Sebrae

Cynthia Justino

[cynthia.justino@mt.sebrae.com.br](mailto:cynthia.justino@mt.sebrae.com.br)

Gestora Regional do Sebrae

Tassia Santos

[tassia.santos@mt.sebrae.com.br](mailto:tassia.santos@mt.sebrae.com.br)

Link para Data MPE

[datampe.sebrae.com.br/profile/geo/pantanal-mt](https://datampe.sebrae.com.br/profile/geo/pantanal-mt)



Associação de Desenvolvimento e Inovação do Pantanal - Integra Pantanal

**Instagram:** [@integrapantanal](https://www.instagram.com/integrapantanal)





## Território Empreendedor

# Pantanal



### Principais conquistas do território

- / Revitalização da IG do mel do Pantanal;
- / Construção de Projeto da IG da carne do Pantanal;
- / Implementação de incentivo fiscal estadual para a produção de carne bovina pantaneira;
- / Construção da Lei do Pantanal;
- / Consultoria para Diagnóstico e Plano de Ação em Carbono Neutro em 11 municípios.

12

Municípios

348.560

População

133.581

Área em km<sup>2</sup>

R\$ 8,05 bi

PIB

Criado em  
2022



## Território Empreendedor Pantanal

### Municípios integrantes

Anastácio  
Aquidauana  
Bodoquena  
Corguinho

Corumbá  
Coxim  
Ladário  
Miranda

Porto Murtinho  
Rio Negro  
Rio Verde de Mato  
Grosso  
Sonora



22.801

Microempresas e Empresas  
de Pequeno Porte



05

Municípios com  
Cidade Empreendedora  
(ciclo 2021-24)



05

Municípios no Prêmio  
Sebrae Prefeitura  
Empreendedora



28

Lideranças  
envolvidas  
na governança



08

Entidades/instituições  
participantes da governança  
do território



Eixos da agenda de desenvolvimento

/ Turismo





## Território Empreendedor Pantanal



Gestora Estadual do Sebrae

Kassiele Nardi

[kassiele.nardi@ms.sebrae.com.br](mailto:kassiele.nardi@ms.sebrae.com.br)

Gestora Regional do Sebrae

Katia Muller

[katia.muller@ms.sebrae.com.br](mailto:katia.muller@ms.sebrae.com.br)

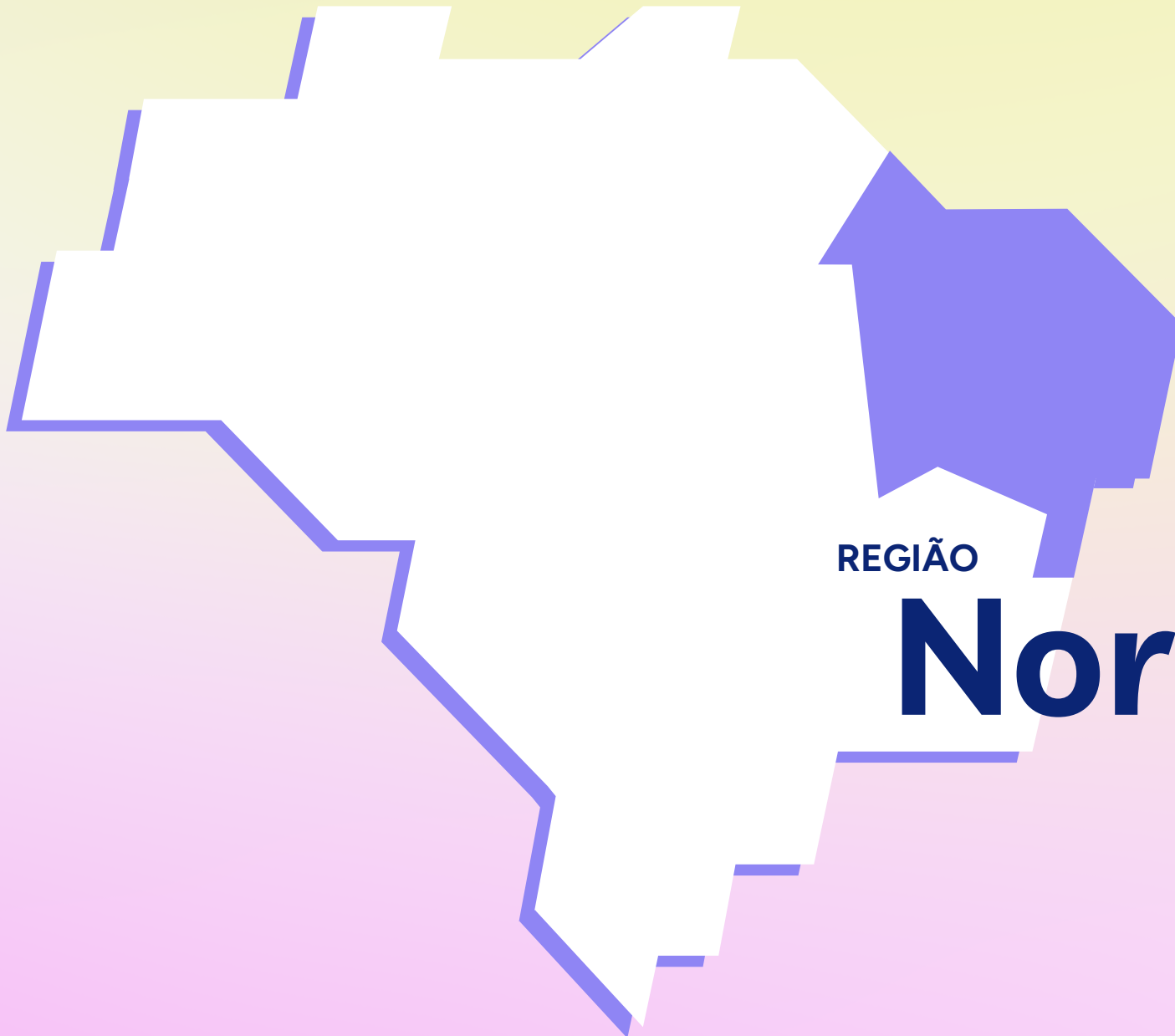
Link para Data MPE

[datampe.sebrae.com.br/profile/geo/pantanal-ms](https://datampe.sebrae.com.br/profile/geo/pantanal-ms)



Movimenta Pantanal

**Instagram:** [@movimentapantanal](https://www.instagram.com/movimentapantanal)



REGIÃO

**Nordeste**

Território Empreendedor

# Caminho das Águas

10

Municípios

320.620

População

3.324

Área em km<sup>2</sup>

R\$ 7,24 bi

PIB

## Municípios integrantes

Barra de São Miguel

Coqueiro Seco

Coruripe

Feliz Deserto

Jequiá da Praia

Marechal Deodoro

Penedo


Piaçabuçu

Pilar

São Miguel dos Campos

Criado em

2024



## Território Empreendedor Caminho das Águas



17.486

Microempresas e Empresas  
de Pequeno Porte



05

Municípios com  
Cidade Empreendedora  
(ciclo 2021-24)



04

Municípios no Prêmio  
Sebrae Prefeitura  
Empreendedora



10

Lideranças  
envolvidas  
na governança



25

Entidades/instituições  
participantes da governança  
do território



### Eixos da agenda de desenvolvimento

Território Empreendedor recente, em fase de implementação da metodologia LIDER.  
Ainda não foram definidos os eixos da Agenda.



### Gestora Estadual do Sebrae

Tatiana Eigler

[tatiana@al.sebrae.com.br](mailto:tatiana@al.sebrae.com.br)

### Gestora Regional do Sebrae

Pauline Reis

[pauline.reis@al.sebrae.com.br](mailto:pauline.reis@al.sebrae.com.br)



Território Empreendedor

# Chapada Diamantina



## Principais conquistas do território

- / Criação da Integra Chapada - Agência de Desenvolvimento Territorial da Chapada Diamantina;
- / Desenvolvimento de roteiros integrados Rotas Especiais da Chapada Diamantina;
- / Apoio ao Projeto da Estrada Real.

10

Municípios

197.842

População

18.971

Área em km<sup>2</sup>

R\$ 2,81 bi

PIB

Criado em  
2023



## Território Empreendedor Chapada Diamantina

### Municípios integrantes

Andaraí  
Ibicoara  
Iraquara

Lençóis  
Morro do Chapéu  
Mucugê

Palmeiras  
Piatã  
Rio de Contas  
Seabra

 10.685

Microempresas e Empresas  
de Pequeno Porte

 04

Municípios com  
Cidade Empreendedora  
(ciclo 2021-24)

 05

Municípios no Prêmio  
Sebrae Prefeitura  
Empreendedora

 52

Lideranças  
envolvidas  
na governança

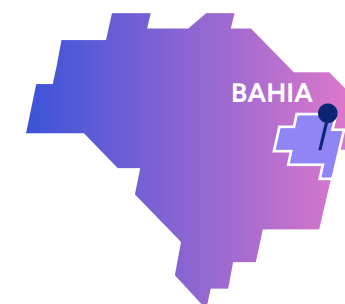
 21

Entidades/instituições  
participantes da governança  
do território



### Eixos da agenda de desenvolvimento

/ Economia da experiência / Felicidade e bem-estar / Sustentabilidade / Futuro e clima / Comunidade  
/ Educação / Cultura e clima / Governança / Prosperidade / Diversificação econômica





## Território Empreendedor Chapada Diamantina



Gestor Estadual do Sebrae

Marco Dantas

[marco.dantas@ba.sebrae.com.br](mailto:marco.dantas@ba.sebrae.com.br)

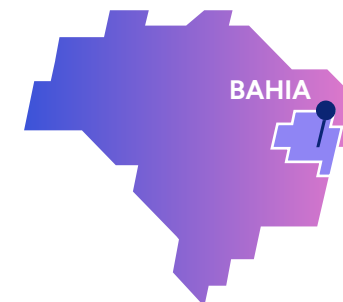
Gestora Regional do Sebrae

Michelle Nonato

[michelle.aguiar@ba.sebrae.com.br](mailto:michelle.aguiar@ba.sebrae.com.br)

Link para Data MPE

[datampe.sebrae.com.br/profile/geo/chapada-diamantina-ba](https://datampe.sebrae.com.br/profile/geo/chapada-diamantina-ba)



Agência de Desenvolvimento Territorial da Chapada Diamantina - Integra Chapada

**Instagram:** [@integrachapadadiamantina](https://www.instagram.com/integrachapadadiamantina)

## Território Empreendedor

# Extremo Sul



## Principais conquistas do território

- / Criação da ADEX: Agência de Desenvolvimento do Extremo sul da Bahia
- / Integração da Governança Regional;
- / Fomento ao Empreendedorismo e Inovação;
- / Projetos Setoriais Inovadores.

13

Municípios

458.167

População

18.519

Área em km²

R\$ 8,03 bi

PIB

Criado em  
2022

## Território Empreendedor Extremo Sul

### Municípios integrantes

Alcobaça  
Caravelas  
Ibirapuã

Itamaraju  
Itanhém  
Jucuruçu

Lajedão  
Medeiros Neto  
Mucuri

Nova Viçosa  
Prado  
Teixeira de Freitas  
Vereda



31.270

Microempresas e Empresas  
de Pequeno Porte



03

Municípios com  
Cidade Empreendedora  
(ciclo 2021-24)



03

Municípios no Prêmio  
Sebrae Prefeitura  
Empreendedora



50

Lideranças  
envolvidas  
na governança



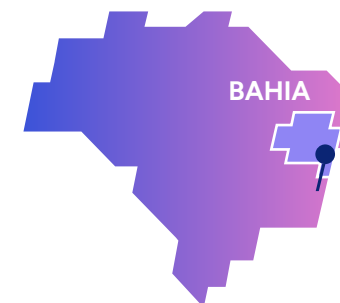
22

Entidades/instituições  
participantes da governança  
do território



### Eixos da agenda de desenvolvimento

/ Hub Inovação / Território Empreendedor / Campo 5.0 / Observatório Social



## Território Empreendedor Extremo Sul



Gestor Estadual do Sebrae

Marco Dantas

[marco.dantas@ba.sebrae.com.br](mailto:marco.dantas@ba.sebrae.com.br)

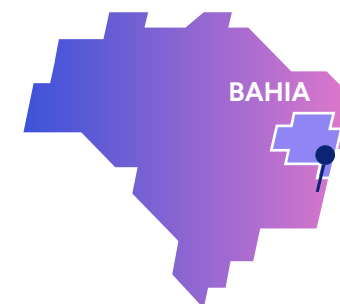
Gestor Regional do Sebrae

Enivaldo Piloto Santos

[enivaldo.piloto@ba.sebrae.com.br](mailto:enivaldo.piloto@ba.sebrae.com.br)

Link para Data MPE

[datampe.sebrae.com.br/profile/geo/extremo-sul-ba](https://datampe.sebrae.com.br/profile/geo/extremo-sul-ba)



Agência de Desenvolvimento do Extremo Sul – ADEX

**Instagram:** [@adex\\_ba](https://www.instagram.com/adex_ba)

**Website:** [www.adexba.com.br](http://www.adexba.com.br)



Agência de Desenvolvimento do Extremo Sul da Bahia  
Desenvolvimento ao extremo

## Território Empreendedor

# Litoral Sul



## Principais conquistas do território

- / Criação do Fórum Sul da Bahia Global;
- / Criação da Agência de Desenvolvimento Regional ADR Litoral Sul da Bahia;
- / Elaboração do Plano de Desenvolvimento Regional.

06

Municípios

469.955

População

5.687

Área em km<sup>2</sup>

R\$ 10,03 bi

PIB

## Municípios integrantes

Canavieiras  
Ilhéus  
Itabuna

Itacaré  
Una  
Uruçuca

Criado em  
2017





## Território Empreendedor Litoral Sul



42.884

Microempresas e Empresas  
de Pequeno Porte



01

Municípios com  
Cidade Empreendedora  
(ciclo 2021-24)



05

Municípios no Prêmio  
Sebrae Prefeitura  
Empreendedora



40

Lideranças  
envolvidas  
na governança



30

Entidades/instituições  
participantes da governança  
do território



Eixos da agenda de desenvolvimento

/ Desenvolvimento Econômico / Meio Ambiente / Infraestrutura / Educação



Gestor Estadual do Sebrae

Marco Dantas

[marco.dantas@ba.sebrae.com.br](mailto:marco.dantas@ba.sebrae.com.br)

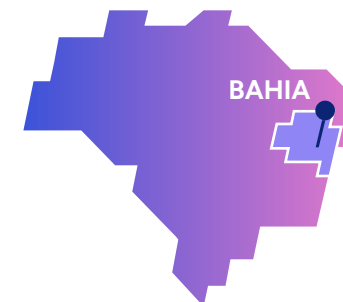
Gestora Regional do Sebrae

Érica Almeida Leal

[erica.leal@ba.sebrae.com.br](mailto:erica.leal@ba.sebrae.com.br)

Link para Data MPE

[datampe.sebrae.com.br/profile/geo/litoral-sul-ba](https://datampe.sebrae.com.br/profile/geo/litoral-sul-ba)



Associação de Desenvolvimento Regional Sul da Bahia

**Instagram:** @adrsuldabahia

**Website:** [www.agenciabahia.org.br/](http://www.agenciabahia.org.br/)

**Website:** <https://linkedin.com/company/adrsuldabahia>

## Território Empreendedor

# Sertão do São Francisco



## Principais conquistas do território

- / Criação da agência de desenvolvimento líder do território
- / Implementação do programa de empoderamento feminino junto com a Google - Programa Ela Pode;
- / Criação do programa Bioma Caatinga;
- / Formação do polo Sertão digital;
- / Apoio da governança em fruticultura para monitoramento e controle da mosca-das-frutas com atendimento de produtores rurais;
- / Fortalecimento da educação empreendedora no território, respondendo a 40% da meta da Bahia;
- / Idealização e implementação do espaço agromaker no centro de excelência em fruticultura do Senar.

Criado em  
2017



## Território Empreendedor Sertão do São Francisco

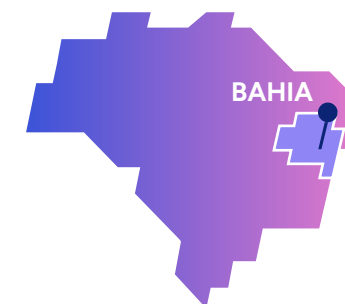
10	538.535	61.367	R\$ 8,38 bi
Municípios	População	Área em km <sup>2</sup>	PIB

### Municípios integrantes

Campo Alegre de Lourdes  
Canudos  
Casa Nova  
Curaçá

Juazeiro  
Pilão Arcado  
Remanso

Sento Sé  
Sobradinho  
Uauá

 24.421

Microempresas e Empresas  
de Pequeno Porte

 06

Municípios com  
Cidade Empreendedora  
(ciclo 2021-24)

 100

Lideranças  
envolvidas  
na governança

 30

Entidades/instituições  
participantes da governança  
do território

## Território Empreendedor Sertão do São Francisco



Eixos da agenda de desenvolvimento

/ Turismo / Agronegócio / Empreendedorismo / Inovação



Gestor Estadual do Sebrae

Marco Dantas

[marco.dantas@ba.sebrae.com.br](mailto:marco.dantas@ba.sebrae.com.br)

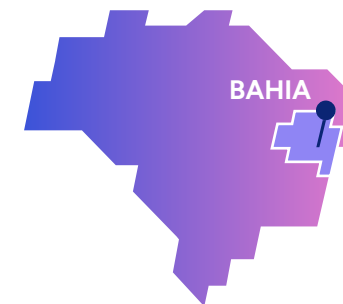
Gestor Regional do Sebrae

Edlan Santos do Amaral

[edlan.amaral@ba.sebrae.com.br](mailto:edlan.amaral@ba.sebrae.com.br)

Link para Data MPE

[datampe.sebrae.com.br/profile/geo/sertao-do-sao-francisco-ba](https://datampe.sebrae.com.br/profile/geo/sertao-do-sao-francisco-ba)



Agência de Desenvolvimento Econômico Sertão do São Francisco - AGELIDER

Instagram: [@ageliderba](https://www.instagram.com/ageliderba)

## Território Empreendedor

# Cariri



### Principais conquistas do território

- / Fortalecimento da governança com o apoio à criação e formalização da Agência de Desenvolvimento LIDER Cariri;
- / Integração das governanças setoriais de calçados e ecossistema de inovação com a governança LIDER para atuação conjunta;
- / Ajuste do Mapa Estratégico e integração dos programas, projetos e ações de atuação do SEBRAE/CE - ER CARIRI para transformar o Cariri em Território Empreendedor;
- / Realização de diagnósticos e estudos de setores com potencial de crescimento na região para a criação de novos Polos de Desenvolvimento (Bovinocultura e Caprinovinocultura);
- / Conquista do Centro de Inovação Tecnológica (CIT-C) do Cariri por meio de edital FINEP (em fase de construção, reforma do espaço)
- / Fortalecimento da identidade visual e promoção da Rota Turística Cariri-CE

Criado em  
2023





## Território Empreendedor Cariri

25

Municípios

725.784

População

8.658

Área em km²

R\$ 10,28 bi

PIB

### Municípios integrantes

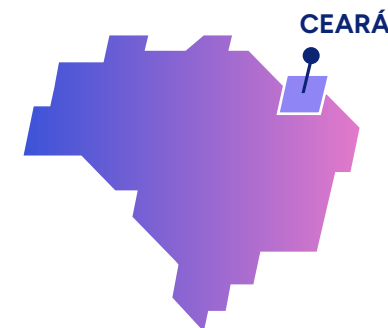
Abaíara  
Altaneira  
Araripe  
Assaré  
Aurora

Barbalha  
Barro  
Brejo Santo  
Caririaçu  
Crato

Farias Brito  
Granjeiro  
Jardim  
Jati  
Juazeiro do Norte

Mauriti  
Milagres  
Missão Velha  
Nova Olinda  
Penaforte

Porteiras  
Potengi  
Salitre  
Santana do Cariri  
Várzea Alegre



46.922

Microempresas e Empresas  
de Pequeno Porte



23

Municípios com  
Cidade Empreendedora  
(ciclo 2021-24)



11

Municípios no Prêmio  
Sebrae Prefeitura  
Empreendedora



25

Lideranças  
envolvidas  
na governança



10

Entidades/instituições  
participantes da governança  
do território

## Território Empreendedor Cariri



Eixos da agenda de desenvolvimento

/ Inovação e Tecnologia / Infraestrutura / Renda e Trabalho



Gestora Estadual do Sebrae

Cibele Girão Guedes

[cibele.guedes@ce.sebrae.com.br](mailto:cibele.guedes@ce.sebrae.com.br)

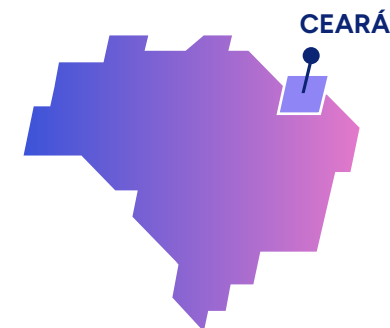
Gestor Regional do Sebrae

Édio Callou

[edio@ce.sebrae.com.br](mailto:edio@ce.sebrae.com.br)

Link para Data MPE

[datampe.sebrae.com.br/profile/geo/cariri-ce](https://datampe.sebrae.com.br/profile/geo/cariri-ce)



Agência de Desenvolvimento LIDER Cariri

**Instagram:** [@lidercariceara](https://www.instagram.com/lidercariceara)

## Território Empreendedor

# Centro Sul



## Principais conquistas do território

/ Considerando que o território está em fase de construção, a principal conquista foi a integração dos municípios e a sensibilização do público-alvo para adesão ao projeto LÍDER.

16

Municípios

402.780

População

12.076

Área em km<sup>2</sup>

R\$ 4,03 bi

PIB

## Municípios integrantes

Acopiara  
Antonina do Norte  
Cariús  
Catarina  
Cedro  
Deputado Irapuan

Pinheiro  
Icó  
Iguatu  
Ipaumirim  
Jucás  
Lavras da Mangabeira

Orós  
Piquet Carneiro  
Quixelô  
Saboeiro  
Tarrafas

Criado em  
2022



## Território Empreendedor Centro Sul



15.520

Microempresas  
e Empresas de  
Pequeno Porte



08

Prefeituras  
empreendedoras



14

Municípios com  
Cidade Empreendedora  
(ciclo 2021-24)



06

Municípios no Prêmio  
Sebrae Prefeitura  
Empreendedora



36

Lideranças  
envolvidas  
na governança



10

Entidades/instituições  
participantes  
da governança  
do território



Eixos da agenda de desenvolvimento

/ Agronegócio / Turismo



Gestora Estadual do Sebrae

Cibele Girão Guedes

[cibele.guedes@ce.sebrae.com.br](mailto:cibele.guedes@ce.sebrae.com.br)

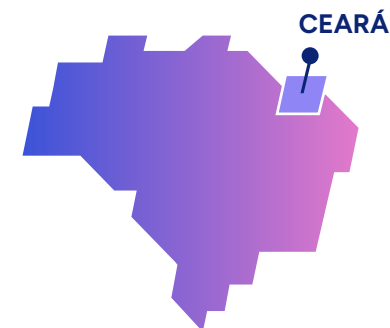
Gestor Regional do Sebrae

Felipe Cidrão

[felipe.cidrao@ce.sebrae.com.br](mailto:felipe.cidrao@ce.sebrae.com.br)

Link para Data MPE

[datampe.sebrae.com.br/profile/geo/centro-sul-ce](https://datampe.sebrae.com.br/profile/geo/centro-sul-ce)



Território Empreendedor Centro Sul

Instagram: [@lidercentrosul](https://www.instagram.com/lidercentrosul)

## Território Empreendedor

# Litoral Leste



## Principais conquistas do território

- / Lançamento da Agenda LIDER Litoral Leste;
- / Institucionalização e formalização da Agência de Desenvolvimento Regional - ADR Sol do Leste;
- / Ampliação da oferta de Ensino Superior Público, tornando a região um polo de referência na qualidade de ensino.

07

Municípios

268.240

População

4.656

Área em km²

R\$ 4,07 bi

PIB

## Municípios integrantes

Aracati  
Beberibe  
Cascavel  
Fortim

Icapuí  
Itaiçaba  
Pindoretama

Criado em  
2023



## Território Empreendedor Litoral Leste



15.386

Microempresas  
e Empresas de  
Pequeno Porte



06

Prefeituras  
empreendedoras



06

Municípios com  
Cidade Empreendedora  
(ciclo 2021-24)



04

Municípios no Prêmio  
Sebrae Prefeitura  
Empreendedora



44

Lideranças  
envolvidas  
na governança



32

Entidades/instituições  
participantes  
da governança  
do território



### Eixos da agenda de desenvolvimento

/ Agronegócio / Aquicultura e Recursos Hídricos / Educação / Ciência, Inovação e Tecnologia  
/ Energia Verde / Turismo e Economia Criativa



### Gestora Estadual do Sebrae

Cibele Girão Guedes

[cibele.guedes@ce.sebrae.com.br](mailto:cibele.guedes@ce.sebrae.com.br)

### Gestora Regional do Sebrae

Ana Carla Luna Ramos

[anacarla@ce.sebrae.com.br](mailto:anacarla@ce.sebrae.com.br)

### Link para Data MPE

[datampe.sebrae.com.br/profile/geo/litoral-leste-ce](https://datampe.sebrae.com.br/profile/geo/litoral-leste-ce)



Agência de Desenvolvimento Regional Sol do Leste

Instagram: [@adrsoldoleste](https://www.instagram.com/adrsoldoleste)



## Território Empreendedor

# Maciço de Baturité



## Principais conquistas do território

- / Adesão de 92% dos municípios ao programa Cidade Empreendedora;
- / 12 municípios com Sala do Empreendedor em atividade;
- / Constituição da Agência de Desenvolvimento Regional (ADR) Maciço Vivo;
- / Aumento de 5,4% do PIB da região;
- / Redução de 30% do tempo de abertura de empresas;
- / Aumento de 17% de empresas em atividade na região;

13

Municípios

162.192

População

2.010

Área em km<sup>2</sup>

R\$ 1,58 bi

PIB

Criado em  
2023



## Território Empreendedor Maciço de Baturité

### Municípios integrantes

Acarape  
Aracoiaba  
Aratuba  
Barreira  
Baturit

Capistrano  
Guaramiranga  
Itapiúna  
Mulungu

Ocara  
Pacoti  
Palmácia  
Redenção



9.568

Microempresas  
e Empresas de  
Pequeno Porte



12

Prefeituras  
empreendedoras



12

Municípios com  
Cidade Empreendedora  
(ciclo 2021-24)



08

Municípios no Prêmio  
Sebrae Prefeitura  
Empreendedora



52

Lideranças  
envolvidas  
na governança



20

Entidades/instituições  
participantes  
da governança  
do território



### Eixos da agenda de desenvolvimento

/ Agronegócio / Indústria / Comércio / Serviços / Turismo / Cultura / Meio Ambiente

## Território Empreendedor Maciço de Baturité



Gestora Estadual do Sebrae

Cibele Girão Guedes

[cibele.guedes@ce.sebrae.com.br](mailto:cibele.guedes@ce.sebrae.com.br)

Gestora Regional do Sebrae

Maria do Carmo Ferreira da Costa

[maria.carmo@ce.sebrae.com.br](mailto:maria.carmo@ce.sebrae.com.br)

Link para Data MPE

[datampe.sebrae.com.br/profile/geo/macico-de-baturite-ce](https://datampe.sebrae.com.br/profile/geo/macico-de-baturite-ce)



Agência de Desenvolvimento Regional Maciço Vivo

**Instagram:** [@agencia\\_macicovivo](https://www.instagram.com/agencia_macicovivo)

## Território Empreendedor

# Metropolitano

13	1.267.964	4.869	R\$ 33,39 bi
Municípios	População	Área em km²	PIB

## Municípios integrantes

Aquiraz	Maracanaú
Caucaia	Maranguape
Chorozinho	Pacajus
Eusébio	Pacatuba
Guaiúba	Paracuru
Horizonte	São Gonçalo do Amarante
Itaitinga	

Criado em  
2024



## Território Empreendedor Metropolitano



78.514

Microempresas e Empresas  
de Pequeno Porte



07

Prefeituras  
empreendedoras



### Eixos da agenda de desenvolvimento

O Território Empreendedor ainda está em fase de implementação da metodologia LIDER.  
Os eixos da Agenda ainda não foram definidos.



### Gestora Estadual do Sebrae

Cibele Girão Guedes

[cibele.guedes@ce.sebrae.com.br](mailto:cibele.guedes@ce.sebrae.com.br)

### Link para Data MPE

[datampe.sebrae.com.br/profile/geo/metropolitano-ce](https://datampe.sebrae.com.br/profile/geo/metropolitano-ce)





## Território Empreendedor

# Norte do Ceará



## Principais conquistas do território

- / Consolidação da governança do LIDER, com reuniões sistemáticas de seu Comitê Gestor, cujas pautas versavam sobre as 16 estratégias da Agenda Lider, culminando com a realização de 11 fóruns temáticos na Região Norte;
- / Criação da Câmara Setorial da Carnaúba, com encaminhamento de pleito para o Governo do Estado contendo proposição de ações para desenvolvimento da cadeia produtiva do setor carnaubeiro na Região Norte;
- / Criação do Circuito Junino Norte - com o objetivo de fortalecer e integrar uma característica da região para o fortalecimento da identidade territorial;
- / Participação de lideranças do Território Empreendedor na elaboração do PPA do governo estadual, com foco nos setores estratégicos da Agenda Lider, com horizonte de atuação até 2032.

20

Municípios

456.871

População

8.216

Área em km²

R\$ 6,76 bi

PIB

Criado em  
2023

## Território Empreendedor Norte do Ceará

### Municípios integrantes

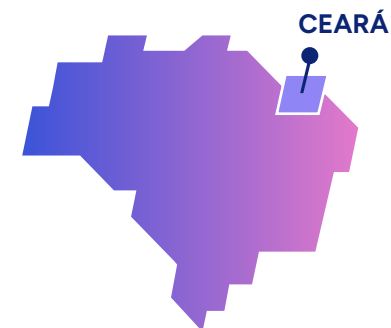
Alcântaras  
Barroquinha  
Camocim  
Cariré

Chaval  
Coreaú  
Cruz  
Forquilha

Granja  
Groaíras  
Martinópole  
Massapê

Meruoca  
Moraújo  
Morrinhos  
Reriutaba

Senador Sá  
Sobral  
Uruoca  
Varjota



32.096

Microempresas  
e Empresas de  
Pequeno Porte



07

Prefeituras  
empreendedoras



12

Municípios com  
Cidade Empreendedora  
(ciclo 2021-24)



10

Municípios no Prêmio  
Sebrae Prefeitura  
Empreendedora



22

Lideranças  
envolvidas  
na governança



10

Entidades/instituições  
participantes  
da governança  
do território



### Eixos da agenda de desenvolvimento

/ Empreendedorismo e Inovação / Sustentabilidade Ambiental / Infraestrutura

## Território Empreendedor Norte do Ceará



Gestora Estadual do Sebrae

Cibele Girão Guedes

[cibele.guedes@ce.sebrae.com.br](mailto:cibele.guedes@ce.sebrae.com.br)

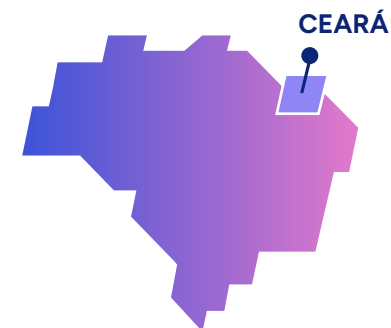
Gestora Regional do Sebrae

Raquel Lorena Gobb

[raquel.gobb@ce.sebrae.com.br](mailto:raquel.gobb@ce.sebrae.com.br)

Link para Data MPE

[datampe.sebrae.com.br/profile/geo/norte-ce](https://datampe.sebrae.com.br/profile/geo/norte-ce)



Luz do Norte - Movimento Líder do Norte do Ceará

**Instagram:** [@luzdonorte](https://www.instagram.com/luzdonorte)

## Território Empreendedor

# Oeste do Ceará



Principais conquistas do território

/ O Território Empreendedor está aplicando a metodologia LIDER.

12

Municípios

530.969

População

8.150

Área em km<sup>2</sup>

R\$ 6,32 bi

PIB

## Municípios integrantes

Acaraú  
Amontada  
Bela Cruz  
Itapajé

Itapipoca  
Itarema  
Miraíma  
Paraipaba

Trairi  
Tururu  
Umirim  
Uruburetama

Criado em  
2024



## Território Empreendedor Oeste do Ceará



19.654

Microempresas  
e Empresas de  
Pequeno Porte



08

Prefeituras  
empreendedoras



08

Municípios com  
Cidade Empreendedora  
(ciclo 2021-24)



05

Municípios no Prêmio  
Sebrae Prefeitura  
Empreendedora



32

Lideranças  
envolvidas  
na governança



07

Entidades/instituições  
participantes  
da governança  
do território



Eixos da agenda de desenvolvimento

/ Turismo e Identidade Territorial / Infraestrutura e Sustentabilidade / Empreendedorismo e Inovação



Gestora Estadual do Sebrae

Cibele Girão Guedes

[cibele.guedes@ce.sebrae.com.br](mailto:cibele.guedes@ce.sebrae.com.br)

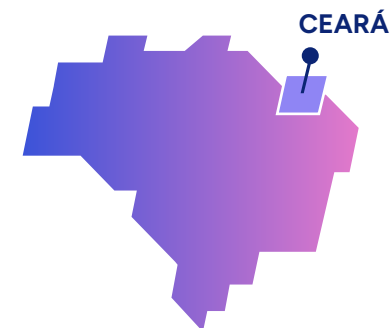
Gestora Regional do Sebrae

Luana Maura

[luana.maura@ce.sebrae.com.br](mailto:luana.maura@ce.sebrae.com.br)

Link para Data MPE

[datampe.sebrae.com.br/profile/geo/oeste-ce](https://datampe.sebrae.com.br/profile/geo/oeste-ce)



Agência de Desenvolvimento da Região Oeste do Ceará

Instagram: [@vivaoeste](https://www.instagram.com/vivaoeste)



## Território Empreendedor

# Serra da Ibiapaba



## Principais conquistas do território

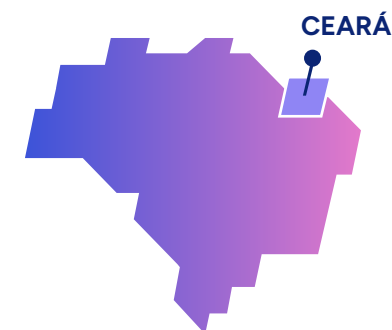
- / Fortalecimento da governança local, com reforço da identidade com o território da Ibiapaba;
- / Disseminação de práticas sustentáveis;
- / Implementação de políticas públicas;
- / Ampliação na geração de negócios;
- / Criação de uma Identidade Territorial para Produtos “Produzido na Serra da Ibiapaba”
  - gerando o fortalecimento dos produtos locais, aquecimento do comércio regional e incentivo às compras locais;
- / Integralização do Programa Empresa mais Simples no Território da Ibiapaba;
- / Melhoria do ambiente de negócios na região;
- / Aplicação de política pública de desburocratização, com impacto no tempo de abertura de empresas;

Criado em  
2022



## Território Empreendedor Serra da Ibiapaba

- / Fortalecimento das 03 Indicações geográficas da Ibiapaba, com a criação do comitê da cachaça já deliberada pelo INPI, impulsionamento do desenvolvimento econômico regional, estímulo ao turismo, geração de empregos, aumento da renda dos produtores locais, com a preservação do patrimônio cultural, valorização da genuinidade do produto e das tradições da região da Ibiapaba, preservando práticas e técnicas de produção e conhecimentos locais.
- / Criação do calendário de Eventos da Ibiapaba – Rota Mirantes da Ibiapaba - Organização de planejamento dos eventos ligados à Rota Mirantes da Ibiapaba, evitando a sobreposição e concorrência entre municípios do Território, promovendo o desenvolvimento do turismo da região e impactando a economia local.



14

Municípios

348.673

População

5.023

Área em km<sup>2</sup>

R\$ 4,52 bi

PIB

### Municípios integrantes

Carnaubal  
Croatá  
Frecheirinha  
Graça

Guaraciaba do Norte  
Ibiapina  
Ipu  
Mucambo

Pacujá  
Pires Ferreira  
São Benedito  
Tanguá

Ubajara  
Viçosa do Ceará

## Território Empreendedor Serra da Ibiapaba



20.536

Microempresas  
e Empresas de  
Pequeno Porte



08

Prefeituras  
empreendedoras



14

Municípios com  
Cidade Empreendedora  
(ciclo 2021-24)



10

Municípios no Prêmio  
Sebrae Prefeitura  
Empreendedora



257

Lideranças  
envolvidas  
na governança



350

Entidades/instituições  
participantes  
da governança  
do território



Eixos da agenda de desenvolvimento

/ Inovação / Sustentabilidade / Políticas Públicas / Turismo / Agronegócios



Gestora Estadual do Sebrae

Cibele Girão Guedes

[cibele.guedes@ce.sebrae.com.br](mailto:cibele.guedes@ce.sebrae.com.br)

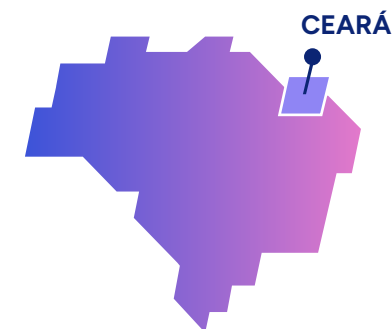
Gestor Regional do Sebrae

Johnw Máguas

[johnw.magulas@ce.sebrae.com.br](mailto:johnw.magulas@ce.sebrae.com.br)

Link para Data MPE

[datampe.sebrae.com.br/profile/geo/serra-da-ibiapaba-ce](https://datampe.sebrae.com.br/profile/geo/serra-da-ibiapaba-ce)



Lider Agência de Desenvolvimento da Ibiapaba

Instagram: [@lider\\_ibiapaba](https://www.instagram.com/lider_ibiapaba)

Website: [www.lideribiapaba.com.br/](http://www.lideribiapaba.com.br/)

## Território Empreendedor

# Sertão Central



## Principais conquistas do território

- / Lançamento da Agenda LIDER Sertão Central
- / Criação da ADESS - Agência de Desenvolvimento Econômico do Sertão Central
- / Plano de Ação do Ecossistema Local de Inovação

09

Municípios

370.246

População

14.593

Área em km<sup>2</sup>

R\$ 4,05 bi

PIB

## Municípios integrantes

Boa Viagem  
Madalena  
Milhã

Mombaça  
Pedra Branca  
Quixadá

Quixeramobim  
Senador Pompeu  
Solonópole

Criado em  
2023



## Território Empreendedor Sertão Central



14.238

Microempresas  
e Empresas de  
Pequeno Porte



06

Prefeituras  
empreendedoras



07

Municípios com  
Cidade Empreendedora  
(ciclo 2021-24)



08

Municípios no Prêmio  
Sebrae Prefeitura  
Empreendedora



45

Lideranças  
envolvidas  
na governança



32

Entidades/instituições  
participantes  
da governança  
do território



Eixos da agenda de desenvolvimento

/ Turismo / Inovação e Tecnologia / Agronegócios



Gestora Estadual do Sebrae

Cibele Girão Guedes

[cibele.guedes@ce.sebrae.com.br](mailto:cibele.guedes@ce.sebrae.com.br)

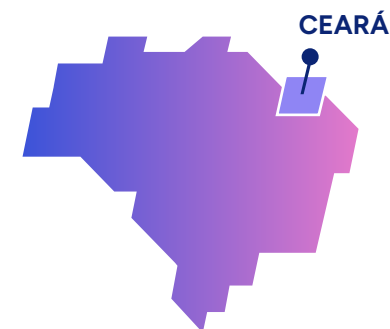
Gestor Regional do Sebrae

Cleverson Carlos Vasconcelos de Sousa

[cleverson.sousa@ce.sebrae.com.br](mailto:cleverson.sousa@ce.sebrae.com.br)

Link para Data MPE

[datampe.sebrae.com.br/profile/geo/sertao-central-ce](https://datampe.sebrae.com.br/profile/geo/sertao-central-ce)



**SertãoLIDER**  
Conexões e Oportunidades

Agência de Desenvolvimento Econômico do Sertão Central

Instagram: [@agenciadscc](https://www.instagram.com/agenciadscc)



## Território Empreendedor

# Sertão dos Crateús e Inhamuns



## Principais conquistas do território

- / Criação do Fórum Regional dos Secretários de Agricultura;
- / Realização do II Fórum Regional do Cordeiro;
- / Realização do II Fórum Regional Apícola;
- / Certificação de 5 Agroindústrias;
- / Fortalecimento do Polo de Ensino Superior 2 cursos (Medicina e Medicina Veterinária);
- / Implantação de 3 Salas do Empreendedor nos municípios de Ararendá, Catunda e Ipaporanga;
- / Realização, em parceria com a Prefeitura Municipal de Santa Quitéria, da XXXI Exposição Agropecuária com o objetivo de fortalecer as cadeias produtivas do agronegócio da região, em especial a apicultura, a ovinocaprinocultura e a bovinocultura de leite;
- / Missão técnica de apicultores do município de Hidrolândia ao entreposto de comercialização do município de Paramoti, visando o fortalecimento da cadeia produtiva do mel.

Criado em  
2023



## Território Empreendedor Sertão dos Crateús e Inhamuns

18

Municípios

390.425

População

25.379

Área em km<sup>2</sup>

R\$ 3,73 bi

PIB

### Municípios integrantes

Aiuaba  
Ararendá  
Arneiroz  
Catunda  
Crateús  
Hidrolândia

Independência  
Ipaporanga  
Ipueiras  
Monsenhor Tabosa  
Nova Russas  
Novo Oriente

Parambu  
Poranga  
Quiterianópolis  
Santa Quitéria  
Tamboril  
Tauá



19.895

Microempresas  
e Empresas de  
Pequeno Porte



07

Prefeituras  
empreendedoras



14

Municípios com  
Cidade Empreendedora  
(ciclo 2021-24)



03

Municípios no Prêmio  
Sebrae Prefeitura  
Empreendedora



60

Lideranças  
envolvidas  
na governança



32

Entidades/instituições  
participantes  
da governança  
do território

## Território Empreendedor Sertão dos Crateús e Inhamuns



Eixos da agenda de desenvolvimento

/ Agronegócios / Educação Empreendedora e Tecnológica / Infraestrutura



Gestora Estadual do Sebrae

Cibele Girão Guedes

[cibele.guedes@ce.sebrae.com.br](mailto:cibele.guedes@ce.sebrae.com.br)

Gestor Regional do Sebrae

Francisco Alcimar Albuquerque Parente

[francisco.parente@ce.sebrae.com.br](mailto:francisco.parente@ce.sebrae.com.br)

Link para Data MPE

[datampe.sebrae.com.br/profile/geo/sertao-dos-crateus-e-inhamuns-ce](https://datampe.sebrae.com.br/profile/geo/sertao-dos-crateus-e-inhamuns-ce)



Território Empreendedor Sertão dos Crateús e Inhamuns

**Instagram:** [@lidercrateusinhamuns](https://www.instagram.com/lidercrateusinhamuns)

## Território Empreendedor

# Vale do Jaguaribe



## Principais conquistas do território

- / Mapeamento do Ecossistema Local de Inovação - ELI e Estruturação da Governança do Ecossistema de Inovação do Vale do Jaguaribe;
- / Implantação do ELI como projeto de extensão nos campos do Instituto Federal do Ceará - IFCE (Limoeiro do Norte, Tabuleiro do Norte, Morada Nova e Jaguaribe) e Universidade Federal do Ceará - UFC (Russas) no Vale do Jaguaribe;
- / Estruturação da Rede de Agentes de Desenvolvimento do Vale do Jaguaribe.

12

Municípios

408.489

População

14.663

Área em km²

R\$ 6,01 bi

PIB

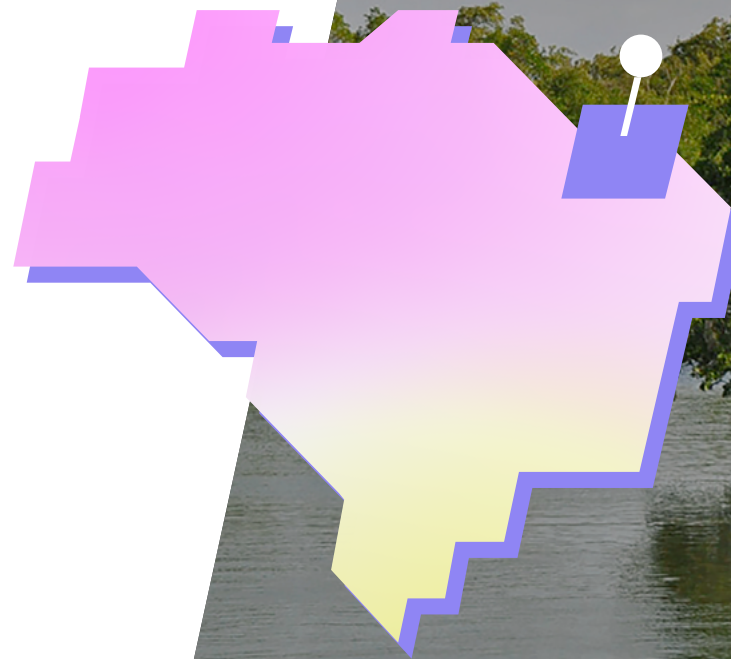
## Municípios integrantes

Alto Santo  
Iracema  
Jaguetama  
Jaguaribara

Jaguaribe  
Jaguaruana  
Limoeiro do Norte  
Morada Nova

Pereiro  
Quixeré  
Russas  
Tabuleiro do Norte

Criado em  
2022



## Território Empreendedor Vale do Jaguaribe



20.687

Microempresas  
e Empresas de  
Pequeno Porte



08

Prefeituras  
empreendedoras



08

Municípios com  
Cidade Empreendedora  
(ciclo 2021-24)



04

Municípios no Prêmio  
Sebrae Prefeitura  
Empreendedora



20

Lideranças  
envolvidas  
na governança



20

Entidades/instituições  
participantes  
da governança  
do território



Eixos da agenda de desenvolvimento

/ Agronegócios / Indústria / Turismo



Gestora Estadual do Sebrae

Cibele Girão Guedes

[cibele.guedes@ce.sebrae.com.br](mailto:cibele.guedes@ce.sebrae.com.br)

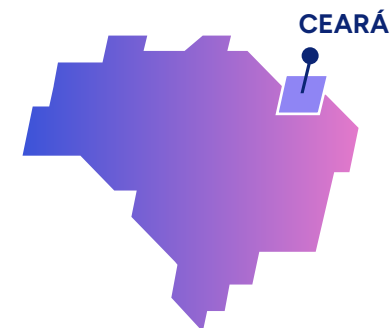
Gestora Regional do Sebrae

Maria Elzileide de Sousa

[elzileide@ce.sebrae.com.br](mailto:elzileide@ce.sebrae.com.br)

Link para Data MPE

[datampe.sebrae.com.br/profile/geo/vale-do-jaguaribe-ce](https://datampe.sebrae.com.br/profile/geo/vale-do-jaguaribe-ce)



Território Empreendedor Vale do Jaguaribe

Instagram: [@lider.valedojaguaribe](https://www.instagram.com/lider.valedojaguaribe)



## Território Empreendedor

# Cerrado Sul Maranhense



## Principais conquistas do território

- / Criação da Agência de Desenvolvimento do Cerrado Sul (R5) como entrega final do programa LIDER, contando hoje com 27 membros ativos;
- / A partir da criação da Agência R5, o território tornou-se apto a avançar no protagonismo das ações que visam o seu próprio desenvolvimento;
- / Realização do "I Fórum Regional Cerrado Sul Maranhense de Turismo e Cultura", em Balsas, que teve por objetivo a construção de um plano de ação e valorização cultural da região Cerrado Sul Maranhense e Chapada das Mesas;
- / Realização do evento "Balsas Summit", que teve por objetivo o compartilhamento de experiências e a discussão de soluções inovadoras no Cerrado Sul Maranhense

10

Municípios

218.422

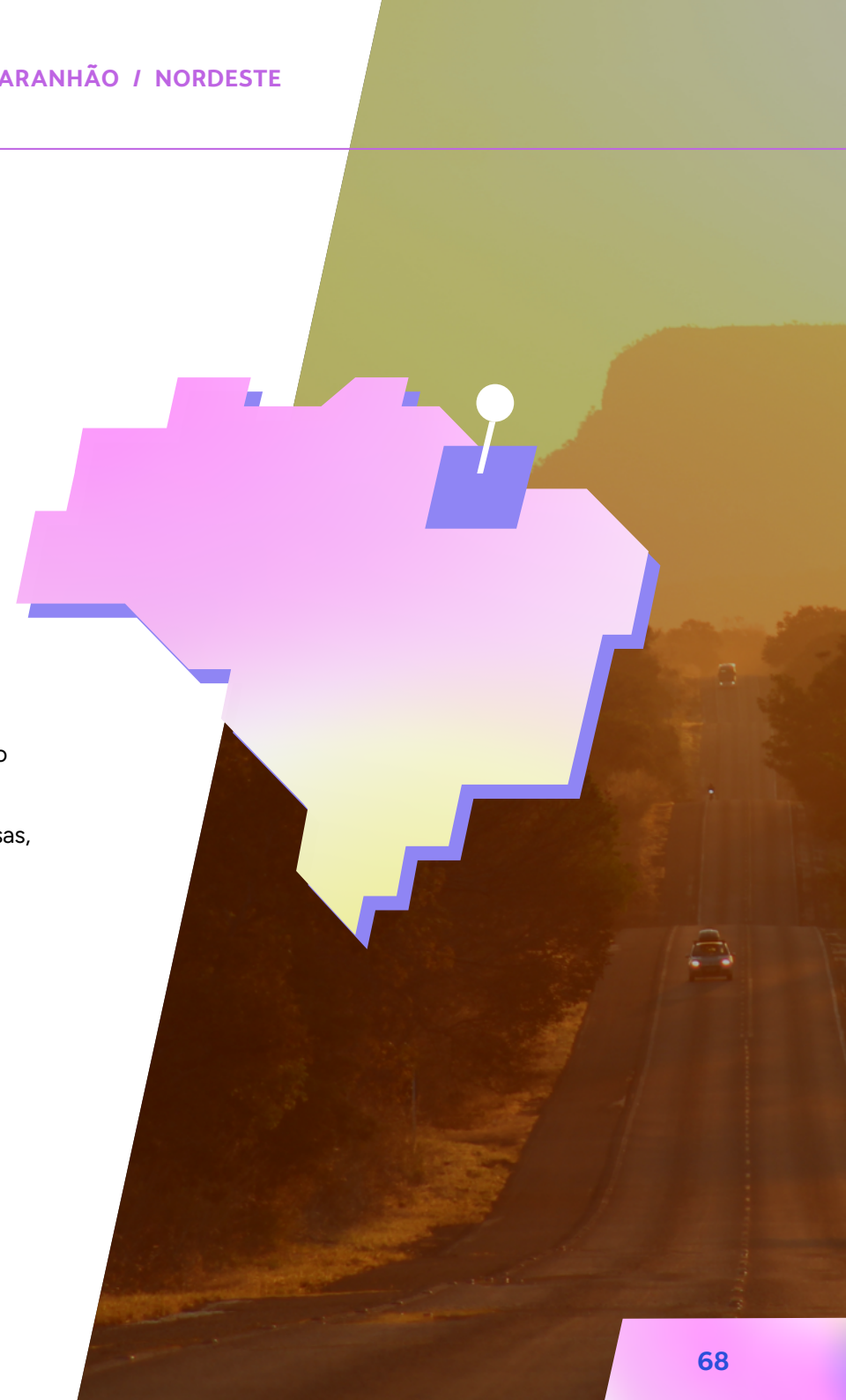
População

53.721

Área em km<sup>2</sup>

R\$ 6,96 bi

PIB

Criado em  
2022



## Território Empreendedor Cerrado Sul Maranhense

### Municípios integrantes

Alto Parnaíba  
Balsas  
Carolina

Fortaleza dos Nogueiras  
Loreto  
Riachão

Sambaíba  
São Domingos do Azeitão

São Raimundo das Mangabeiras  
Tasso Fragoso



12.299

Microempresas e Empresas  
de Pequeno Porte



06

Municípios com  
Cidade Empreendedora  
(ciclo 2021-24)



06

Municípios no Prêmio  
Sebrae Prefeitura  
Empreendedora



45

Lideranças  
envolvidas  
na governança



25

Entidades/instituições  
participantes da governança  
do território



### Eixos da agenda de desenvolvimento

/ Educação / Infraestrutura / Marketing e Eventos  
/ Negócios Rurais / Turismo / Cultura



## Território Empreendedor Cerrado Sul Maranhense



Gestora Estadual do Sebrae

Shamia Renata Coimbra Mendonça

[shamia@ma.sebrae.com.br](mailto:shamia@ma.sebrae.com.br)

Link para Data MPE

[datampe.sebrae.com.br/profile/geo/cerrado-sul-maranhense-ma](https://datampe.sebrae.com.br/profile/geo/cerrado-sul-maranhense-ma)



Agência de Desenvolvimento e Inovação do Cerrado Sul Maranhense

Instagram: [@r5agencia](https://www.instagram.com/r5agencia)

## Território Empreendedor

# Cocais



## Principais conquistas do território

- / Criação e implementação do PTC (programa de treinamento e capacitação) LIDER Cocais voltado para a economia criativa, agricultura familiar e agronegócio;
- / Articulação com o poder público para a criação de um centro de convenções na região dos Cocais;
- / Realização dos Fóruns de turismo nos municípios de Caxias, Timon, Parnarama e Codó;
- / Entrega dos inventários da oferta turística de Caxias, Parnarama e Codó;
- / Parceria com o Senac para treinamento de profissionais da cadeia do turismo com oferecimento do curso agente de informações turísticas.

6

Municípios

611.544

População

17.813

Área em km<sup>2</sup>

R\$ 5,79 bi

PIB

Criado em  
2023

## Território Empreendedor Cocaís

### Municípios integrantes

Caxias  
Codó

Coelho Neto  
Coroatá

Parnarama  
Timon

 19.630

Microempresas e Empresas  
de Pequeno Porte

 04

Municípios com  
Cidade Empreendedora  
(ciclo 2021-24)

 04

Municípios no Prêmio  
Sebrae Prefeitura  
Empreendedora

 54

Lideranças  
envolvidas  
na governança

 20

Entidades/instituições  
participantes da governança  
do território



### Eixos da agenda de desenvolvimento

/ Ambiente de negócios / Negócios rurais / Turismo



## Território Empreendedor Cocaís



Gestora Estadual do Sebrae

Shamia Renata Coimbra Mendonça

[shamia@ma.sebrae.com.br](mailto:shamia@ma.sebrae.com.br)

Link para Data MPE

[datampe.sebrae.com.br/profile/geo/cocais-ma](https://datampe.sebrae.com.br/profile/geo/cocais-ma)



Agência de Desenvolvimento LIDER Cocaís

**Instagram:** [@lidercocaisma](https://www.instagram.com/lidercocaisma)

**Website:** [www.adlidercocaisma.com.br](http://www.adlidercocaisma.com.br)



## Território Empreendedor


# Lençóis Maranhenses



### Principais conquistas do território

- / Construção do Convenções em Barreirinhas;
- / Recebimento do título de Patrimônio Natural da Humanidade pela UNESCO pelo Parque Nacional dos Lençóis Maranhenses;
- / Construção da MA 315, interligando Barreirinhas ao Delta das Américas;
- / Implantação da empresa Ômega Energia;
- / Construção e entrega da MA 320, interligando ao município de Santo Amaro do Maranhão;
- / Construção do CRESOL: Centro de Referência e Economia Solidária do Maranhão;
- / Implementação do Projeto Rota das Emoções;
- / Formalização do Consórcio do Norte e Leste Maranhense – CONLESTE.

Criado em  
2018





## Território Empreendedor Lençóis Maranhenses

14

Municípios

433.072

População

17.161

Área em km<sup>2</sup>

R\$ 2,98 bi

PIB

### Municípios integrantes

Anajatuba  
Araioses  
Bacabeira  
Barreirinhas  
Cantanhede  
Humberto de Campos

Matões do Norte  
Paulino Neves  
Pirapemas  
Primeira Cruz  
Rosário  
Santa Rita

Santo Amaro do Maranhão  
Tutóia



9.736

Microempresas e Empresas  
de Pequeno Porte



02

Municípios com  
Cidade Empreendedora  
(ciclo 2021-24)



06

Municípios no Prêmio  
Sebrae Prefeitura  
Empreendedora



11

Lideranças  
envolvidas  
na governança



14

Entidades/instituições  
participantes da governança  
do território

## Território Empreendedor Lençóis Maranhenses



Eixos da agenda de desenvolvimento

/ Infraestrutura / Negócios do campo / Turismo



Gestora Estadual do Sebrae

Shamia Renata Coimbra Mendonça

[shamia@ma.sebrae.com.br](mailto:shamia@ma.sebrae.com.br)

Link para Data MPE

[datampe.sebrae.com.br/profile/geo/lencois-maranhenses-ma](https://datampe.sebrae.com.br/profile/geo/lencois-maranhenses-ma)



Associação IGR Lençóis & Delta

Instagram: [@igrlencoisedelta](https://www.instagram.com/igrlencoisedelta)



Território Empreendedor

# Litoral Ocidental Maranhense



## Principais conquistas do território

- / Ponte Bequimão x Central que facilitou o acesso ao litoral ocidental;
- / Pavimentação asfáltica da estrada de Araoca em Guimarães;
- / Melhoria da infraestrutura do porto do Cujupe;
- / Criação da Agência de Desenvolvimento Regional;
- / Criação da instância de governança do polo da Floresta dos Guarás.

11

Municípios

175.131

População

7.588

Área em km<sup>2</sup>

R\$ 1,1 bi

PIB

Criado em  
2017



## Território Empreendedor Litoral Ocidental Maranhense

### Municípios integrantes

Alcântara  
Apicum-Açu  
Bacuri  
Bequimão

Cedral  
Central do Maranhão  
Cururupu  
Guimarães

Mirinzal  
Porto Rico do Maranhão  
Serrano do Maranhão



3.233

Microempresas e Empresas  
de Pequeno Porte



05

Municípios com  
Cidade Empreendedora  
(ciclo 2021-24)



06

Municípios no Prêmio  
Sebrae Prefeitura  
Empreendedora



38

Lideranças  
envolvidas  
na governança



03

Entidades/instituições  
participantes da governança  
do território



### Eixos da agenda de desenvolvimento

/ Turismo / Infraestrutura



### Gestora Estadual do Sebrae

Shamia Renata Coimbra Mendonça  
[shamia@ma.sebrae.com.br](mailto:shamia@ma.sebrae.com.br)

### Link para Data MPE

[datampe.sebrae.com.br/profile/geo/litoral-ocidental-maranhense-ma](https://datampe.sebrae.com.br/profile/geo/litoral-ocidental-maranhense-ma)



Território Empreendedor

# Sertão Maranhense



Principais conquistas do território

- / Fortalecimento da governança entre os municípios do território;
- / Ações beneficentes a instituições sem fins lucrativos.

13

Municípios

469.064

População

29.128

Área em km<sup>2</sup>

R\$ 3,86 bi

PIB

Municípios integrantes

Colinas  
Dom Pedro  
Fortuna  
Mirador  
Nova Iorque

Paraibano  
Passagem Franca  
Pastos Bons  
Presidente Dutra  
São Domingos do Maranhão

São João dos Patos  
Sucupira do Norte  
Sucupira do Riachão

Criado em  
2024



## Território Empreendedor Sertão Maranhense



9.163

Microempresas e Empresas  
de Pequeno Porte



05

Municípios com  
Cidade Empreendedora  
(ciclo 2021-24)



04

Municípios no Prêmio  
Sebrae Prefeitura  
Empreendedora



37

Lideranças  
envolvidas  
na governança



26

Entidades/instituições  
participantes da governança  
do território



Eixos da agenda de desenvolvimento

/ Agronegócios / Economia Criativa / Capital Empreendedor



Gestor Estadual do Sebrae

Carlos Vitor Costa Barros

[carlosv@ma.sebrae.com.br](mailto:carlosv@ma.sebrae.com.br)

Gestor Regional do Sebrae

Allan Kennedy

[allan@ma.sebrae.com.br](mailto:allan@ma.sebrae.com.br)



Território Empreendedor Sertão Maranhense

**Instagram:** [@lidersertaomaranhense](https://www.instagram.com/lidersertaomaranhense)



## Território Empreendedor

# Tocantina



### Principais conquistas do território

- / Estruturação da liderança local;
- / Criação da Agência de Desenvolvimento da Região Tocantina - ADERT
- / Criação e estruturação do Ecossistema Local de Inovação;
- / Realização da oficina de elaboração de projetos para a captação de recursos;
- / Sala do empreendedor em Estreito, que foi modelo para o Brasil;

8

Municípios

407.680

População

9.431

Área em km²

R\$ 9,79 bi

PIB

### Municípios integrantes

Buritirana  
Campestre do Maranhão  
Estreito

Governador Edison  
Lobão  
Imperatriz

João Lisboa  
Porto Franco  
Ribamar Fiquene

Criado em  
2022



## Território Empreendedor Tocantina



32.856

Microempresas e Empresas  
de Pequeno Porte



06

Municípios com  
Cidade Empreendedora  
(ciclo 2021-24)



06

Municípios no Prêmio  
Sebrae Prefeitura  
Empreendedora



30

Lideranças  
envolvidas  
na governança



15

Entidades/instituições  
participantes da governança  
do território



Eixos da agenda de desenvolvimento

/ Agronegócios / Turismo / Cultura



Gestora Estadual do Sebrae

Shamia Renata Coimbra Mendonça

[shamia@ma.sebrae.com.br](mailto:shamia@ma.sebrae.com.br)

Link para Data MPE

[datampe.sebrae.com.br/profile/geo/tocantina-ma](https://datampe.sebrae.com.br/profile/geo/tocantina-ma)



Agência de Desenvolvimento da Região Tocantina - ADERT

Instagram: [@adert\\_itz](https://www.instagram.com/adert_itz)

## Território Empreendedor

# Alto Sertão



### Principais conquistas do território

- / O MOVI já vem se articulando com instituições e parceiros com foco em ações de fomento ao turismo na região;
- / Inserção do Município no Mapa do Turismo, oferecendo Fóruns para Mapeamento Turístico Regional e oferta de cursos de qualificação profissional para cadeia do turismo regional;
- / Inovação: Modelagem e Criação do HUB de inovação e empreendedorismo (Caatinga Valley);
- / Programa Empreendedorismo Social - com oferta de trilhas formativas de formação inicial e continuada para cadeia produtiva do segmento comercial de Beleza e Bem-estar como estratégia de empregabilidade, economia criativa e inclusão social;
- / Criação de uma Fundação Parque Tecnológico;
- / Realização de conexões estratégicas entre a Academia (Instituições de Ensino Superior) e setores do mercado da região, através da realização de ações de empreendedorismo e inovação, como Bootcamps e palestras sobre a temática com professores e alunos.

Criado em  
2023



## Território Empreendedor Alto Sertão

7

Municípios

55.889

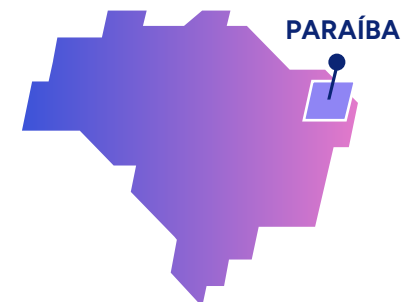
População

1.706

Área em km<sup>2</sup>

R\$ 0,56 bi

PIB



### Municípios integrantes

Aguiar  
Boa Ventura  
Itaporanga  
Pedra Branca

Santana dos Garrotes  
São José de Caiana  
Serra Grande



2.170

Microempresas e Empresas  
de Pequeno Porte



03

Municípios com  
Cidade Empreendedora  
(ciclo 2021-24)



02

Municípios no Prêmio  
Sebrae Prefeitura  
Empreendedora



35

Lideranças  
envolvidas  
na governança



25

Entidades/instituições  
participantes da governança  
do território



### Eixos da agenda de desenvolvimento

/ Inovação / Negócios / Educação / Turismo / Agronegócio

## Território Empreendedor Alto Sertão



Gestora Estadual do Sebrae

Nelijane Ricarte e Silva

[nelijane@pb.sebrae.com.br](mailto:nelijane@pb.sebrae.com.br)

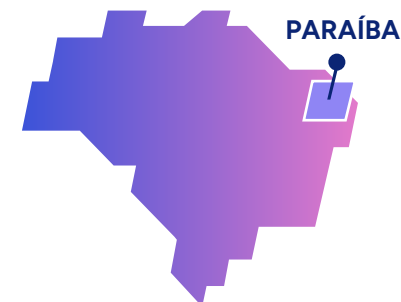
Gestor Regional do Sebrae

Talles V. Medeiros

[talles@pb.sebrae.com.br](mailto:talles@pb.sebrae.com.br)


Link para Data MPE

[datampe.sebrae.com.br/profile/geo/alto-sertao-pb](https://datampe.sebrae.com.br/profile/geo/alto-sertao-pb)



Movi Alto Sertão

Instagram: [@instituto.movi](https://www.instagram.com/instituto.movi)





## Território Empreendedor

## Brejo



## Principais conquistas do território

- / Fortalecimento da governança regional;
- / Capacitação de lideranças locais;
- / Promoção do desenvolvimento econômico local;
- / Integração de atores regionais (Hélices);
- / Desenvolvimento do turismo local;
- / Desenvolvimento de planos estratégicos.

06

Municípios

93.521

População

967

Área em km<sup>2</sup>

R\$ 1 bi

PIB

## Municípios integrantes

Alagoa Grande  
BananeirasBorborema  
PilõesSerraria  
SolâneaCriado em  
2024



## Território Empreendedor Brejo



4.419

Microempresas e Empresas  
de Pequeno Porte



03

Municípios com  
Cidade Empreendedora  
(ciclo 2021-24)



30

Lideranças  
envolvidas  
na governança



20

Entidades/instituições  
participantes da governança  
do território



Eixos da agenda de desenvolvimento

/ Agronegócio / Associativismo / Turismo / Cultura



Gestora Estadual do Sebrae

Nelijane Ricarte e Silva

[nelijane@pb.sebrae.com.br](mailto:nelijane@pb.sebrae.com.br)

Gestor Regional do Sebrae

Diogo Freitas

[diogo.freitas@pb.sebrae.com.br](mailto:diogo.freitas@pb.sebrae.com.br)



## Território Empreendedor

# Novo Cariri

09

Municípios

133.516

População

2.482

Área em km²

R\$ 1,8 bi

PIB

## Municípios integrantes

Bom Jesus  
Bonito de Santa Fé  
Cajazeiras  
Carrapateira  
Monte Horebe

Poço de José de Moura  
Santa Helena  
São João do Rio do Peixe  
São José de Piranhas

Criado em  
2000



## Território Empreendedor Novo Cariri



6.581

Microempresas e Empresas  
de Pequeno Porte



03

Municípios com  
Cidade Empreendedora  
(ciclo 2021-24)



01

Municípios no Prêmio  
Sebrae Prefeitura  
Empreendedora



31

Lideranças  
envolvidas  
na governança



20

Entidades/instituições  
participantes da governança  
do território



### Eixos da agenda de desenvolvimento

/ Turismo e Economia Criativa / Cadeias Produtivas Rurais / Inovação / Cultura Empreendedora



### Gestora Estadual do Sebrae

Nelijane Ricarte e Silva

[nelijane@pb.sebrae.com.br](mailto:nelijane@pb.sebrae.com.br)

### Gestora Regional do Sebrae

Andrea Sousa

[andrea@pb.sebrae.com.br](mailto:andrea@pb.sebrae.com.br)

### Link para Data MPE

[datampe.sebrae.com.br/profile/geo/novo-cariri-pb](https://datampe.sebrae.com.br/profile/geo/novo-cariri-pb)



PACTO  
NOVO CARIRI  
Desenvolvimento para uma nova vida

### Pacto Novo Cariri

Instagram: [@pactonovocariri](https://www.instagram.com/pactonovocariri)

Território Empreendedor

# Serras do Curimataú



## Principais conquistas do território

- / Participação de mais empresários no processo;
- / Surgimento de novas lideranças mais articuladas no território;
- / Formação e fortalecimento da governança no território;
- / Participação efetiva dos membros nos encontros.

09

Municípios

133.516

População

2.482

Área em km<sup>2</sup>

R\$ 1,02 bi

PIB

Criado em  
2024



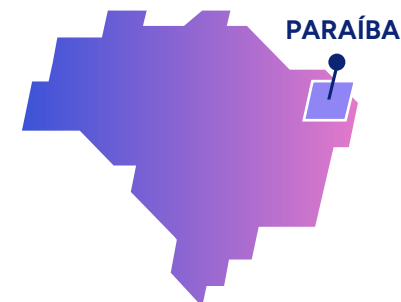
## Território Empreendedor Serras do Curimataú

### Municípios integrantes

Areia  
Barra de Santa Rosa  
Cacimba de Dentro

Casserengue  
Cuité  
Damião

Dona Inês  
Riachão  
Tacima

 4.243

Microempresas e Empresas  
de Pequeno Porte

 04

Municípios com  
Cidade Empreendedora  
(ciclo 2021-24)

 34

Lideranças  
envolvidas  
na governança

 24

Entidades/instituições  
participantes da governança  
do território



### Eixos da agenda de desenvolvimento

/ Agricultura familiar / Associativismo / Turismo



### Gestora Estadual do Sebrae

Nelijane Ricarte e Silva  
[nelijane@pb.sebrae.com.br](mailto:nelijane@pb.sebrae.com.br)

### Gestor Regional do Sebrae

José Marcílio de Sousa Santos  
[marcilio@pb.sebrae.com.br](mailto:marcilio@pb.sebrae.com.br)





## Território Empreendedor

# Agreste Central



Principais conquistas do território

/ Mobilização de parcerias

14

Municípios

1.057.534

População

5.669

Área em km<sup>2</sup>

R\$ 17,28 bi

PIB

## Municípios integrantes

Arcoverde

Belo Jardim

Bezerros

Brejo da Madre de Deus

Caruaru

Cupira

Gravatá

Passira

Riacho das Almas

Sairé

Santa Cruz do Capibaribe

Surubim

Taquaritinga do Norte

Toritama

Criado em  
2022



## Território Empreendedor Agreste Central



70.761

Microempresas e Empresas  
de Pequeno Porte



13

Municípios com  
Cidade Empreendedora  
(ciclo 2021-24)



13

Municípios no Prêmio  
Sebrae Prefeitura  
Empreendedora



50

Lideranças  
envolvidas  
na governança



50

Entidades/instituições  
participantes da governança  
do território



Eixos da agenda de desenvolvimento

/ Comércio / Turismo e Cultura / Confeções



Gestora Estadual do Sebrae

Angélica Hatori Castro

[angelica.hatori@pe.sebrae.com.br](mailto:angelica.hatori@pe.sebrae.com.br)

Gestora Regional do Sebrae

Fabiana França

[fabianad@pe.sebrae.com.br](mailto:fabianad@pe.sebrae.com.br)

Link para Data MPE

[datampe.sebrae.com.br/profile/geo/agreste-central-pe](https://datampe.sebrae.com.br/profile/geo/agreste-central-pe)



Território Empreendedor Agreste Central

**Instagram:** [@ag.maisforte](https://www.instagram.com/ag.maisforte)

## Território Empreendedor

# Agreste Meridional



## Principais conquistas do território

- / Participação, como palestrantes, em eventos dos negócios de inovação e empreendedorismo;
- / Realização de encontros mensais itinerantes para execução das prioridades da Agenda e reconhecimento do território.

08

Municípios

404.707

População

5.999

Área em km<sup>2</sup>

R\$ 5,57 bi

PIB

## Municípios integrantes

Águas Belas  
Buíque  
Cachoeirinha

Canhotinho  
Garanhuns  
Itaíba

São Bento do Una  
Tupanatinga

Criado em  
2021



## Território Empreendedor Agreste Meridional

 13.727

Microempresas e Empresas  
de Pequeno Porte

 06

Municípios com  
Cidade Empreendedora  
(ciclo 2021-24)

 05

Municípios no Prêmio  
Sebrae Prefeitura  
Empreendedora

 27

Lideranças  
envolvidas  
na governança

 27

Entidades/instituições  
participantes da governança  
do território



### Eixos da agenda de desenvolvimento

/ Agropecuária / Educação profissional e inovação / Turismo / Cultura / Meio Ambiente



### Gestora Estadual do Sebrae

Angélica Hatori Castro

[angelica.hatori@pe.sebrae.com.br](mailto:angelica.hatori@pe.sebrae.com.br)

### Gestora Regional do Sebrae

Ana Paula da Silva de Oliveira Santos

[anapaula@pe.sebrae.com.br](mailto:anapaula@pe.sebrae.com.br)

### Link para Data MPE

[datampe.sebrae.com.br/profile/geo/agreste-meridional-pe](https://datampe.sebrae.com.br/profile/geo/agreste-meridional-pe)



Território Empreendedor Agreste Meridional

Instagram: [@lider2022\\_agreste](https://www.instagram.com/lider2022_agreste)

Território Empreendedor

# Região Metropolitana

03

Municípios

173.910

População

447

Área em km<sup>2</sup>

R\$ 4,76 bi

PIB

Municípios integrantes

Igarassu  
Ilha de Itamaracá  
Itapissuma

Criado em  
2024



## Território Empreendedor Região Metropolitana



8.339

Microempresas  
e Empresas de  
Pequeno Porte



02

Prefeituras  
empreendedoras



### Eixos da agenda de desenvolvimento

Território Empreendedor em fase de planejamento.  
Iniciará a metodologia LIDER, para elaboração da Agenda, em 2025.



### Gestora Estadual do Sebrae

Angélica Hatori Castro

[angelica.hatori@pe.sebrae.com.br](mailto:angelica.hatori@pe.sebrae.com.br)





Território Empreendedor

# Sertão Central (Pajeú)



## Principais conquistas do território

- / Roteiro Turístico Rotas da Integração;
- / EXPOSERRA e 2º Congresso Empresarial do Sertão com estande cooperado do LIDER;
- / Apresentação do LIDER na Assembleia da AMUPE – Pauta SIM Consorciado;
- / Concessão do primeiro Selo de Inspeção Municipal – SIM consorciado (ação do Consórcio de Integração dos Municípios - CIMPajeú) o que aponta para um avanço significativo de escoamento da produção local tanto para o próprio Pajeú quanto para outros territórios. Esta conquista está diretamente ligada ao eixo Ambiente de Negócios.

08

Municípios

235.689

População

5.263

Área em km²

R\$ 3,1 bi

PIB

Criado em  
2021



## Território Empreendedor Sertão Central (Pajeú)

### Municípios integrantes

Afogados da Ingazeira  
Carnaíba  
Flores

Santa Cruz da Baixa Verde  
São José do Egito  
Serra Talhada

Tabira  
Triunfo



14.103

Microempresas e Empresas  
de Pequeno Porte



06

Municípios com  
Cidade Empreendedora  
(ciclo 2021-24)



05

Municípios no Prêmio  
Sebrae Prefeitura  
Empreendedora



37

Lideranças  
envolvidas  
na governança



37

Entidades/instituições  
participantes da governança  
do território



### Eixos da agenda de desenvolvimento

/ Turismo / Ambiente de Negócios / Educação



## Território Empreendedor Sertão Central (Pajeú)



Gestora Estadual do Sebrae

Angélica Hatori Castro

[angelica.hatori@pe.sebrae.com.br](mailto:angelica.hatori@pe.sebrae.com.br)

Gestora Regional do Sebrae

Leila Rose de Souza Monte

[leilarose@pe.sebrae.com.br](mailto:leilarose@pe.sebrae.com.br)

Link para Data MPE

[datampe.sebrae.com.br/profile/geo/sertao-central-pajeu-pe](https://datampe.sebrae.com.br/profile/geo/sertao-central-pajeu-pe)



Território Empreendedor Sertão Central (Pajeú)

**Website:** [https://sebrae.com.br/Sebrae/Portal Sebrae/Territórios Empreendedores/arquivos/Pernambuco/PE - LIDER Sertão do Pajeú.pdf](https://sebrae.com.br/Sebrae/Portal%20Sebrae/Territ%C3%B3rios%20Empreendedores/arquivos/Pernambuco/PE%20-%20LIDER%20Sert%C3%A3o%20do%20Paje%C3%BA.pdf)

Território Empreendedor

# Sertão do Araripe



## Principais conquistas do território

- / CIM Consorciado - a oportunidade da configuração política do Consórcio Intermunicipal do Sertão do Araripe (CISAPE);
- / Identidade Turística com a criação da Rota Chapada do Araripe Gonzagueana;
- / Formalização por meio da Associação de Desenvolvimento – AD LIDER Araripe.

11

Municípios

360.110

População

14.154

Área em km<sup>2</sup>

R\$ 3,54 bi

PIB

Criado em  
2018

## Território Empreendedor Sertão do Araripe

### Municípios integrantes

Araripina  
Bodocó  
Exu  
Granito

Ipubi  
Ouricuri  
Parnamirim  
Santa Cruz

Santa Filomena  
Moreilândia  
Trindade



11.512

Microempresas e Empresas  
de Pequeno Porte



09

Municípios com  
Cidade Empreendedora  
(ciclo 2021-24)



05

Municípios no Prêmio  
Sebrae Prefeitura  
Empreendedora



40

Lideranças  
envolvidas  
na governança



40

Entidades/instituições  
participantes da governança  
do território



### Eixos da agenda de desenvolvimento

/ Agronegócio e Logística / Meio Ambiente e Sustentabilidade / Turismo



## Território Empreendedor Sertão do Araripe



Gestora Estadual do Sebrae

Angélica Hatori Castro

[angelica.hatori@pe.sebrae.com.br](mailto:angelica.hatori@pe.sebrae.com.br)

Gestora Regional do Sebrae

Luana de Alencar Ribeiro

[luanaribeiro@pe.sebrae.com.br](mailto:luanaribeiro@pe.sebrae.com.br)

Link para Data MPE

[datampe.sebrae.com.br/profile/geo/sertao-do-araripe-pe](https://datampe.sebrae.com.br/profile/geo/sertao-do-araripe-pe)



## Território Empreendedor

# Sertão do São Francisco



## Principais conquistas do território

- / Articulação com entidades para mudanças na legislação de abate;
- / Cisape – inclusão de municípios no consórcio;
- / Promoção de políticas de atratividade econômica para implantação de parques de energias renováveis;
- / Participação em atividades de conservação e criação de reservas florestais;
- / Inserção do eixo Meio Ambiente entre as ações estratégicas da Rede LIDER de Pernambuco;
- / Avanços significativos na formalização dos municípios na rota de integração do MTur;
- / Apoio a IG para alavancar o Turismo no Sertão do São Francisco.

Criado em  
2021





## Território Empreendedor Sertão do São Francisco

08

Municípios

537.772

População

16.487

Área em km<sup>2</sup>

R\$ 9,59 bi

PIB



### Municípios integrantes

Afrânio  
Belém do São  
Francisco

Cabrobó  
Dormentes  
Lagoa Grande Orocó

Petrolina  
Santa Maria da Boa Vista



35.643

Microempresas e Empresas  
de Pequeno Porte



08

Municípios com  
Cidade Empreendedora  
(ciclo 2021-24)



05

Municípios no Prêmio  
Sebrae Prefeitura  
Empreendedora



40

Lideranças  
envolvidas  
na governança



40

Entidades/instituições  
participantes da governança  
do território



### Eixos da agenda de desenvolvimento

/ Agronegócios / Comércio e Serviços / Meio Ambiente / Turismo

## Território Empreendedor Sertão do São Francisco



Gestora Estadual do Sebrae

Angélica Hatori Castro

[angelica.hatori@pe.sebrae.com.br](mailto:angelica.hatori@pe.sebrae.com.br)

Gestora Regional do Sebrae

Maria Regina de Santana

[reginas@pe.sebrae.com.br](mailto:reginas@pe.sebrae.com.br)

Link para Data MPE

[datampe.sebrae.com.br/profile/geo/sertao-do-sao-francisco-pe](https://datampe.sebrae.com.br/profile/geo/sertao-do-sao-francisco-pe)



## Território Empreendedor

# Zona da Mata



## Principais conquistas do território

- / Articulação com o PIT – Parque de Inovação Tecnológica de São José dos Campos/SP para possíveis parcerias;
- / Início de articulações para criação da Associação do Turismo da Mata Sul de PE.

09

Municípios

336.564

População

2.293

Área em km²

R\$ 3,58 bi

PIB

## Municípios integrantes

Água Preta  
Catende  
Cortês

Escada  
Gameleira  
Palmares

Primavera  
Ribeirão  
Xexéu

Criado em  
2024



## Território Empreendedor Zona da Mata



10.408

Microempresas e Empresas  
de Pequeno Porte



04

Municípios com  
Cidade Empreendedora  
(ciclo 2021-24)



02

Municípios no Prêmio  
Sebrae Prefeitura  
Empreendedora



40

Lideranças  
envolvidas  
na governança



24

Entidades/instituições  
participantes da governança  
do território



Eixos da agenda de desenvolvimento

/ Agronegócios / Turismo / Inovação (em definição)



Gestora Estadual do Sebrae

Angélica Hatori Castro

[angelica.hatori@pe.sebrae.com.br](mailto:angelica.hatori@pe.sebrae.com.br)

Gestor Regional do Sebrae

Jefferson Henrique Pereira Santos

[jeffersons@pe.sebrae.com.br](mailto:jeffersons@pe.sebrae.com.br)



## Território Empreendedor

# Geoparque do Seridó



## Principais conquistas do território

- / Engajamento do público através do programa LIDER (setor público, privado e terceiro setor);
- / Criação da Câmara Temática LIDER Geoparque Seridó;
- / Criação da Agenda estratégica de desenvolvimento da Região do Geoparque Seridó;
- / Workshop para o desenvolvimento do Branding do Geoparque Seridó;
- / Recursos para sinalização turística;
- / Recursos para o planejamento estratégico do destino Geoparque.

06

Municípios

113.098

População

2.803

Área em km<sup>2</sup>

R\$ 1,83 bi

PIB

Criado em  
2023

## Território Empreendedor Geoparque do Seridó

### Municípios integrantes

Acari  
Carnaúba dos Dantas  
Cerro Corá

Currais Novos  
Lagoa Nova  
Parelhas



7.895

Microempresas e Empresas  
de Pequeno Porte



04

Municípios com  
Cidade Empreendedora  
(ciclo 2021-24)



05

Municípios no Prêmio  
Sebrae Prefeitura  
Empreendedora



40

Lideranças  
envolvidas  
na governança



20

Entidades/instituições  
participantes da governança  
do território



### Eixos da agenda de desenvolvimento

/ Arranjos produtivos / Infraestrutura e Políticas Públicas / Turismo





## Território Empreendedor Geoparque do Seridó



Gestora Estadual do Sebrae

Catia Araújo Lopes Muniz

[catia@rn.sebrae.com.br](mailto:catia@rn.sebrae.com.br)

Gestor Regional do Sebrae

Celio José Vieira de Moura

[celio@rn.sebrae.com.br](mailto:celio@rn.sebrae.com.br)

Link para Data MPE

[datampe.sebrae.com.br/profile/geo/geoparque-do-serido-rn](https://datampe.sebrae.com.br/profile/geo/geoparque-do-serido-rn)



Território Empreendedor Geoparque do Seridó

**Instagram:** [@lidergeoparqueserido](https://www.instagram.com/lidergeoparqueserido)



## Território Empreendedor

# Serras do Agreste



## Principais conquistas do território

- / União dos 4 municípios para o pensamento coletivo, transcrito em ações como um território/destino;
- / Criação da ADESAP - Agência de Desenvolvimento das Serras do Agreste Potiguar (formalizada, com estatuto e em operação);
- / Reuniões com representantes da Assembleia Legislativa do Rio Grande do Norte de forma a colocar na pauta as Serras do Agreste Potiguar.

04

Municípios

34.370

População

552

Área em km<sup>2</sup>

R\$ 0,3 bi

PIB

Criado em  
2023 - 2024



## Território Empreendedor Serras do Agreste

### Municípios integrantes

Monte das Gameleiras Passa e Fica  
São José do Campestre  
Serra de São Bento



1.240

Microempresas e Empresas  
de Pequeno Porte



02

Municípios com  
Cidade Empreendedora  
(ciclo 2021-24)



56

Lideranças  
envolvidas  
na governança



38

Entidades/instituições  
participantes da governança  
do território



### Eixos da agenda de desenvolvimento

/ Ambiente empreendedora / Negócios rurais / Turismo / Cultura



## Território Empreendedor Serras do Agreste



Gestora Estadual do Sebrae

Catia Araújo Lopes Muniz

[catia@rn.sebrae.com.br](mailto:catia@rn.sebrae.com.br)

Gestor Regional do Sebrae

Franciel Monte

[franciel@rn.sebrae.com.br](mailto:franciel@rn.sebrae.com.br)

Link para Data MPE

[datampe.sebrae.com.br/profile/geo/serras-do-agreste-rn](https://datampe.sebrae.com.br/profile/geo/serras-do-agreste-rn)



Agência de Desenvolvimento das Serras do Agreste Potiguar - ADESAP

**Instagram:** [@agenciaserrasdoagreste](https://www.instagram.com/agenciaserrasdoagreste)

**Website:** <https://www.serrasdoagrestepotiguar.com/>

## Território Empreendedor

# Alto Sertão Sergipano



## Principais conquistas do território

- / Criação e formalização da Agência de Desenvolvimento Líder Alto Sertão Sergipano (ADLASS);
- / Projeto Festival de Inverno do Alto Sertão (FIASS). O evento foi realizado nos municípios de Nossa Senhora da Glória, Gararu e Poço Redondo;
- / 3ª Edição da Feira de Inclusão Produtiva do Alto Sertão Sergipano (FIPAS);
- / Projeto Live Solidária Muda Sertão, realizado no período da pandemia com o objetivo de arrecadar fundos para ajudar os artistas locais dos 9 municípios;
- / Criação de governança do turismo nos municípios (conselhos de turismo) e Fórum do Turismo Regional.

9

Municípios

227.154

População

5.943

Área em km²

R\$ 4,91 bi

PIB

Criado em  
2018



## Território Empreendedor Alto Sertão Sergipano

### Municípios integrantes

Canindé de São Francisco  
Capela  
Feira Nova  
Gararu  
Monte Alegre de Sergipe  
Nossa Senhora da Glória

Nossa Senhora das Dores  
Poço Redondo  
Porto da Folha



6.966

Microempresas e Empresas  
de Pequeno Porte



06

Municípios com  
Cidade Empreendedora  
(ciclo 2021-24)



04

Municípios no Prêmio  
Sebrae Prefeitura  
Empreendedora



28

Lideranças  
envolvidas  
na governança



04

Entidades/instituições  
participantes da governança  
do território



### Eixos da agenda de desenvolvimento

/ Agropecuária / Educação / Energia Limpa / Turismo

## Território Empreendedor Alto Sertão Sergipano



Gestor Estadual do Sebrae

Helenilson de Jesus Oliveira

[helenilson.oliveira@se.sebrae.com.br](mailto:helenilson.oliveira@se.sebrae.com.br)

Link para Data MPE

[datampe.sebrae.com.br/profile/geo/alto-sertao-sergipano-se](https://datampe.sebrae.com.br/profile/geo/alto-sertao-sergipano-se)



## Território Empreendedor

# Baixo São Francisco



## Principais conquistas do território

- / Institucionalização do Grupo LIDER com a criação da Agência de Desenvolvimento do Baixo São Francisco (ADBASF);
- / Realização de seis Fóruns do Programa LIDER, fortalecendo o engajamento dos atores locais;
- / Desenvolvimento de ações nos eixos de Turismo, Educação e Cultura, e Agronegócio;
- / Articulação de parcerias entre o SEBRAE, governos municipais e atores empresariais;
- / Criação de redes de empreendedores, com foco em mulheres e economia criativa.

15

Municípios

152.786

População

2.319

Área em km<sup>2</sup>

R\$ 1,97 bi

PIB

Criado em  
2022

## Território Empreendedor Baixo São Francisco

### Municípios integrantes

Amparo do São Francisco  
Aquidabã  
Brejo Grande  
Canhoba  
Cedro de São João

Ilha das Flores  
Japoatã  
Malhada dos Bois  
Neópolis  
Nossa Senhora de Lourdes

Pacatuba  
Propriá  
Santana do São Francisco  
São Francisco  
Telha

 4.921

Microempresas e Empresas  
de Pequeno Porte

 05

Municípios com  
Cidade Empreendedora  
(ciclo 2021-24)

 06

Municípios no Prêmio  
Sebrae Prefeitura  
Empreendedora

 29

Lideranças  
envolvidas  
na governança

 05

Entidades/instituições  
participantes da governança  
do território



### Eixos da agenda de desenvolvimento

/ Agricultura / Turismo / Economia Criativa / Educação



### Gestor Estadual do Sebrae

Helenilson de Jesus Oliveira

[helenilson.oliveira@se.sebrae.com.br](mailto:helenilson.oliveira@se.sebrae.com.br)

### Link para Data MPE

[datampe.sebrae.com.br/profile/geo/baixo-sao-francisco-se](https://datampe.sebrae.com.br/profile/geo/baixo-sao-francisco-se)



## Território Empreendedor

# Centro-Sul Sergipano



## Principais conquistas do território

- / Estabelecimento de novas lideranças da iniciativa privada e do terceiro setor, maior adesão de dois municípios que estavam afastados desde a entrega da agenda de desenvolvimento;
- / Parcerias consolidadas com ações em conjunto como o escritório regional do SEBRAE;
- / Despertar do território sobre o turismo e economia criativa, identificação de potenciais turísticos no território com a criação das rotas turísticas, inclusão da economia criativa em feiras estaduais e nacionais e consolidação de um comitê gestor atuante.

08

Municípios

325.501

População

4.718

Área em km<sup>2</sup>

R\$ 4,75 bi

PIB

Criado em  
2022



## Território Empreendedor Centro-Sul Sergipano

### Municípios integrantes

Boquim  
Itaporanga d'Ajuda  
Lagarto

Poço Verde  
Riachão do Dantas  
Salgado

Simão Dias  
Tobias Barreto



12.579

Microempresas e Empresas  
de Pequeno Porte



04

Municípios com  
Cidade Empreendedora  
(ciclo 2021-24)



08

Municípios no Prêmio  
Sebrae Prefeitura  
Empreendedora



45

Lideranças  
envolvidas  
na governança



05

Entidades/instituições  
participantes da governança  
do território



### Eixos da agenda de desenvolvimento

/ Indústria e Comércio / Turismo e Economia Criativa / Desenvolvimento do Agronegócio  
/ Infraestrutura Energética



## Território Empreendedor Centro-Sul Sergipano



Gestor Estadual do Sebrae

Helenilson de Jesus Oliveira

[helenilson.oliveira@se.sebrae.com.br](mailto:helenilson.oliveira@se.sebrae.com.br)

Link para Data MPE

[datampe.sebrae.com.br/profile/geo/centro-sul-sergipano-se](https://datampe.sebrae.com.br/profile/geo/centro-sul-sergipano-se)



Território Empreendedor Centro-Sul Sergipano

**Instagram:** [@lidercentrosul.se](https://www.instagram.com/lidercentrosul.se)

## Território Empreendedor

# Sul Sergipano



## Principais conquistas do território

- / A criação de uma coordenação coesa para cada eixo;
- / Inserção de novas lideranças, já que muitos que fizeram parte do processo da criação da Agenda de Desenvolvimento não estava mais participando ativamente.

09

Municípios

221.942

População

2.674

Área em km<sup>2</sup>

R\$ 3,64 bi

PIB

## Municípios integrantes

Araúá  
Cristinápolis  
Estância

Indiaroba  
Itabaianinha  
Pedrinhas

Santa Luzia do Itanhy  
Tomar do Geru  
Umbaúba

Criado em  
2022



## Território Empreendedor Sul Sergipano



8.549

Microempresas e Empresas  
de Pequeno Porte



03

Municípios com  
Cidade Empreendedora  
(ciclo 2021-24)



07

Municípios no Prêmio  
Sebrae Prefeitura  
Empreendedora



23

Lideranças  
envolvidas  
na governança



10.382

Entidades/instituições  
participantes da governança  
do território



Eixos da agenda de desenvolvimento

/ Cultura Empreendedora / Turismo e Economia Criativa / Agronegócios / Indústria



Gestor Estadual do Sebrae

Helenilson de Jesus Oliveira

[helenilson.oliveira@se.sebrae.com.br](mailto:helenilson.oliveira@se.sebrae.com.br)

Link para Data MPE

[datampe.sebrae.com.br/profile/geo/sul-sergipano-se](https://datampe.sebrae.com.br/profile/geo/sul-sergipano-se)



Venha conhecer  
e se encantar





REGIÃO

**Norte**



## Território Empreendedor

# Juruá



### Principais conquistas do território

- / Criação da ADR Juruá;
- / Criação dos conselhos municipais de turismo em 3 dos 5 municípios do território;
- / Criação de um comitê para discussão e posposição de ações voltadas para a interligação entre os municípios, principalmente os que são isolados (com acesso somente via aérea ou fluvial);
- / Levantamento de informações sobre a questão da regularização fundiária do território para promover a titulação de terras;
- / Apoio no processo de reativação das associações comerciais, núcleos da indústria e sindicatos de produtores rurais dos territórios;
- / Apoio na coordenação de feiras e eventos municipais;
- / Articulação junto à assessoria de parlamentar para a elaboração de um fundo de apoio aos micros e pequenos produtores rurais do Acre.

Criado em  
2019





## Território Empreendedor Juruá

05

Municípios

161.394

População

31.949

Área em km<sup>2</sup>

R\$ 2,15 bi

PIB



### Municípios integrantes

Cruzeiro do Sul

Mâncio Lima

Marechal Thaumaturgo

Porto Walter

Rodrigues Alves



5.817

Microempresas e Empresas  
de Pequeno Porte

04

Municípios com  
Cidade Empreendedora  
(ciclo 2021-24)

04

Municípios no Prêmio  
Sebrae Prefeitura  
Empreendedora

40

Lideranças  
envolvidas  
na governança

12

Entidades/instituições  
participantes da governança  
do território

### Eixos da agenda de desenvolvimento

/ Turismo / Inovações Tecnológicas / Infraestrutura / Cadeias Produtivas

## Território Empreendedor Juruá



Gestor Estadual do Sebrae

Marcos Paulo Maciente

[marcos.maciente@ac.sebrae.com.br](mailto:marcos.maciente@ac.sebrae.com.br)

Link para Data MPE

[datampe.sebrae.com.br/profile/geo/jurua-ac](https://datampe.sebrae.com.br/profile/geo/jurua-ac)



## Território Empreendedor

# Purus Tarauacá / Envira

## Principais conquistas do território

- / Realização do Seminário de Compras Públicas em Jordão;
- / Criação da CAEJO Jordão - Cooperativa Agroextrativista do Jordão;
- / - Recriação do Sindicato Rural de Feijó;
- / Reestruturação da sede do Sindicato dos Trabalhadores Rurais de Tarauacá;
- / Criação da Associação Mulheres da Terra no município de Manoel Urbano;
- / Criação da Cooperativa Agro Purus em Manoel Urbano;
- / Criação da Coopera Açaí no município de Feijó;
- / Indicação Geográfica do Açaí do Município de Feijó através da cooperativa com apoio do Sebrae;
- / Criação do Anexo do Mercado Municipal de Feijó para comercialização de produtos agrícolas;
- / Construção da casa de apoio ao produtor ribeirinho Feijó;

Criado em  
2019



## Território Empreendedor Purus Tarauacá / Envira

6 151.106 90.050 R\$ 1,67 bi  
Municípios População Área em km² PIB

### Municípios integrantes

Feijó  
Jordão  
Manoel Urbano

Santa Rosa do Purus  
Sena Madureira  
Tarauacá



 3.894

Microempresas e Empresas  
de Pequeno Porte

 04

Municípios com  
Cidade Empreendedora  
(ciclo 2021-24)

 03

Municípios no Prêmio  
Sebrae Prefeitura  
Empreendedora

 40

Lideranças  
envolvidas  
na governança

 13

Entidades/instituições  
participantes da governança  
do território



Eixos da agenda de desenvolvimento

/ Turismo e Cultura / Infraestrutura e Segurança / Agronegócio

## Território Empreendedor Purus Tarauacá / Envira



Gestor Estadual do Sebrae

Marcos Paulo Maciente

[marcos.maciente@ac.sebrae.com.br](mailto:marcos.maciente@ac.sebrae.com.br)

Link para Data MPE

[datampe.sebrae.com.br/profile/geo/purus-tarauacaenvira-ac](https://datampe.sebrae.com.br/profile/geo/purus-tarauacaenvira-ac)



## Território Empreendedor

# Tríplice Fronteira



### Principais conquistas do território

- / Criação da ADR Alto Acre;
- / Levantamento fundiário dos 4 municípios que compõem o território;
- / Inserção dos municípios do território no Mapa do Turismo do MTur;
- / Parceria com departamento de Turismo de Pando Bolívia para incentivo ao turismo interfronteiriço;
- / Levantamento das potencialidades da tríplice fronteira como entreposto comercial (aduana).

04

Municípios

73.617

População

15.911

Área em km<sup>2</sup>

R\$ 1,25 bi

PIB

### Municípios integrantes

Assis Brasil  
Brasiléia

Epitaciolândia  
Xapuri

Criado em  
2021





## Território Empreendedor Tríplice Fronteira



3.181

Microempresas e Empresas  
de Pequeno Porte



01

Municípios com  
Cidade Empreendedora  
(ciclo 2021-24)



01

Municípios no Prêmio  
Sebrae Prefeitura  
Empreendedora



40

Lideranças  
envolvidas  
na governança



12

Entidades/instituições  
participantes da governança  
do território



Eixos da agenda de desenvolvimento

/ Turismo e Cultura Regional / Cadeias Produtivas / Regularização Fundiária e Ambiental



Gestor Estadual do Sebrae

Marcos Paulo Maciente

[marcos.maciente@ac.sebrae.com.br](mailto:marcos.maciente@ac.sebrae.com.br)

Link para Data MPE

[datampe.sebrae.com.br/profile/geo/triplice-fronteira-ac](https://datampe.sebrae.com.br/profile/geo/triplice-fronteira-ac)



## Território Empreendedor

# Centro Oeste



## Principais conquistas do território

- / Mapeamento do Potencial Agrícola e dos Recursos Hídricos e Florestais da Região;
- / Estímulo aos Negócios Inovadores, com Sustentabilidade e Apoio à Longevidade;
- / Criação do Inventário de Oferta da Infraestrutura Turística;
- / Pesquisa da Demanda Turística Regional;
- / Roteirização Turística e Cultural;
- / Aumento da Comercialização dos Produtos da Região;
- / Fomento à Adoção de Incentivos Fiscais para o Desenvolvimento Regional.

4

Municípios

54.280

População

26.737

Área em km²

R\$ 1,24 bi

PIB

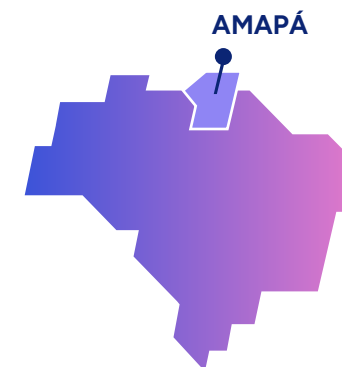
Criado em  
2023

## Território Empreendedor Centro Oeste

### Municípios integrantes

Serra do Navio  
Pedra Branca do Amapari

Ferreira Gomes  
Porto Grande

 1.310

Microempresas e Empresas  
de Pequeno Porte

 04

Municípios com  
Cidade Empreendedora  
(ciclo 2021-24)

 04

Municípios no Prêmio  
Sebrae Prefeitura  
Empreendedora

 39

Lideranças  
envolvidas  
na governança

 39

Entidades/instituições  
participantes da governança  
do território



### Eixos da agenda de desenvolvimento

/ Agronegócio / Biodiversidade / Turismo



### Gestora Estadual do Sebrae

Célia Cardoso

[celia@ap.sebrae.com.br](mailto:celia@ap.sebrae.com.br)

### Gestor Regional do Sebrae

Edino Galeno

[edino.galeno@ap.sebrae.com.br](mailto:edino.galeno@ap.sebrae.com.br)

### Link para Data MPE

[datampe.sebrae.com.br/profile/geo/centro-oeste-ap](https://datampe.sebrae.com.br/profile/geo/centro-oeste-ap)



## Território Empreendedor

# Lagos



## Principais conquistas do território

- / Aumento no investimento público em obras de infraestrutura;
- / Agricultores familiares da região contemplados com assistência técnica;
- / Fortalecimento das entidades associativas em atuação na Região dos Lagos;
- / Feiras da agricultura familiar estruturadas.

04

Municípios

44.435

População

34.205

Área em km<sup>2</sup>


R\$ 0,62 bi

PIB

## Municípios integrantes

Amapá  
Calçoene  
Pracuúba Tartarugalzinho

Criado em  
2019



## Território Empreendedor Lagos



911

Microempresas e Empresas  
de Pequeno Porte



04

Municípios com  
Cidade Empreendedora  
(ciclo 2021-24)



04

Municípios no Prêmio  
Sebrae Prefeitura  
Empreendedora



45

Lideranças  
envolvidas  
na governança



09

Entidades/instituições  
participantes da governança  
do território



## Eixos da agenda de desenvolvimento

/ Políticas Públicas / Desenvolvimento Regional / Negócios Rurais com ênfase na Agricultura Familiar  
/ Cadeias Produtivas da Região / Empreendedorismo / Turismo / Sustentabilidade Social



## Gestora Estadual do Sebrae

Célia Cardoso

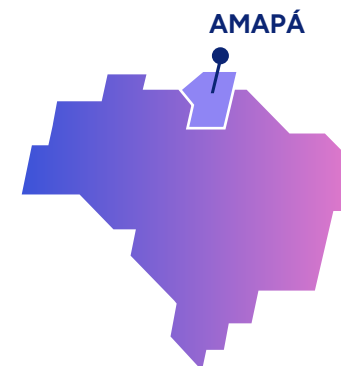
[celia@ap.sebrae.com.br](mailto:celia@ap.sebrae.com.br)

## Gestor Regional do Sebrae

Edino Galeno

[edino.galeno@ap.sebrae.com.br](mailto:edino.galeno@ap.sebrae.com.br)

## Link para Data MPE

[datampe.sebrae.com.br/profile/geo/lagos-ap](https://datampe.sebrae.com.br/profile/geo/lagos-ap)

Território Empreendedor Lagos

Instagram: @liderregiaodoslagos





## Território Empreendedor

# Vale do Jari



### Principais conquistas do território

- / Aproximação das lideranças aos gestores públicos;
- / Ações em parceria dos 3 municípios;
- / Envolvimento dos líderes nas demandas de interesse e necessidades da região;
- / Um dos municípios da região do vale é do estado do Pará e participa ativamente do Líder.

03

Municípios

68.874

População

33.392

Área em km<sup>2</sup>

R\$ 1,17 bi

PIB

### Municípios integrantes

Almeirim  
Laranjal do Jari  
Vitória do Jari.

Criado em  
2023





## Território Empreendedor Vale do Jari



2.907

Microempresas e Empresas  
de Pequeno Porte



02

Municípios com  
Cidade Empreendedora  
(ciclo 2021-24)



02

Municípios no Prêmio  
Sebrae Prefeitura  
Empreendedora



35

Lideranças  
envolvidas  
na governança



08

Entidades/instituições  
participantes da governança  
do território



Eixos da agenda de desenvolvimento

/ Empreendedorismo / Infraestrutura / Negócios Rurais Sustentáveis / Turismo e Cultura



Gestora Estadual do Sebrae

Célia Cardoso

[celia@ap.sebrae.com.br](mailto:celia@ap.sebrae.com.br)

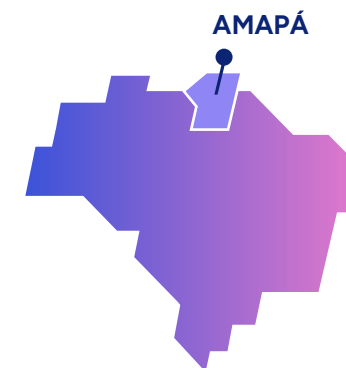
Link para Data MPE

[datampe.sebrae.com.br/profile/geo/vale-do-jari-ap](https://datampe.sebrae.com.br/profile/geo/vale-do-jari-ap)

Gestora Regional do Sebrae

Deuzanira Brito

[deuzanira.brito@ap.sebrae.com.br](mailto:deuzanira.brito@ap.sebrae.com.br)



## Território Empreendedor

## Capim



## Principais conquistas do território

/ Engajamento das lideranças;

/ Mobilização para eventos.

09

Municípios

500.568

População

44.428

Área em km<sup>2</sup>

R\$ 7,68 bi

PIB

## Municípios integrantes

Aurora do Pará  
Concórdia do Pará  
Dom Eliseu  
Ipixuna do Pará  
Irituia  
Mãe do Rio

Paragominas  
Tomé-Açu  
Ulianópolis

Criado em  
2024



## Território Empreendedor Capim



16.734

Microempresas e Empresas  
de Pequeno Porte



01

Municípios com  
Cidade Empreendedora  
(ciclo 2021-24)



01

Municípios no Prêmio  
Sebrae Prefeitura  
Empreendedora



05

Lideranças  
envolvidas  
na governança



45

Entidades/instituições  
participantes da governança  
do território



Eixos da agenda de desenvolvimento

/ Negócios Rurais Sustentáveis / Empreendedorismo e Inovação / Políticas Públicas / Infraestrutura



Gestor Estadual do Sebrae

Paulo Sérgio Carvalho de Souza  
[paulo@pa.sebrae.com.br](mailto:paulo@pa.sebrae.com.br)

Gestores Regional do Sebrae

Fabiano Soares Andrade  
[fabiano.andrade@pa.sebrae.com.br](mailto:fabiano.andrade@pa.sebrae.com.br)

Aureni Leite Lopes  
[aureni@pa.sebrae.com.br](mailto:aureni@pa.sebrae.com.br)

Link para Data MPE

[datampe.sebrae.com.br/profile/geo/capim-pa](https://datampe.sebrae.com.br/profile/geo/capim-pa)



**CAPIM**  
UM RIO DE OPORTUNIDADES,  
CONECTANDO GERAÇÕES



## Território Empreendedor

## Guamá



## Principais conquistas do território

- / A coesão do grupo com pertencimento e representatividade;
- / Premiações mesmo que individualizadas pelas lideranças do território no que tange ao empreendedorismo feminino e ao empreendedorismo social;
- / Criação do Guamazônia representado pelo Grupo Líder do Projeto Território empreendedor Guamá;
- / Iniciativa das lideranças do próprio grupo para realizar visitas técnicas a empreendimentos do Agro e do Turismo, estratégicos da Região Guamá;
- / Iniciativas articuladas para a criação do Cinturão Verde e Corredor do Mel da Região Guamá, iniciativa esta que busca fortalecer a Agenda a ser implementada em 2025.
- / Garantia que toda a agenda de desenvolvimento esteja relacionada com os Objetivos do Desenvolvimento Sustentável (ODS).

19

Municípios

736.597

População

12.520

Área em km²

R\$ 9,16 bi

PIB

Criado em  
2023

## Território Empreendedor Guamá

### Municípios integrantes

Bujaru  
Castanhal  
Colares  
Curuçá  
Igarapé-Açu

Inhangapi  
Magalhães Barata Maracanã  
Marapanim  
Santa Izabel do Pará

Santa Maria do Pará  
Santo Antônio do Tauá  
São Caetano de Odivelas  
São Domingos do Capim

São Francisco do Pará  
São João da Ponta  
São Miguel do Guamá  
Terra Alta  
Vigia

 27.288

Microempresas e Empresas  
de Pequeno Porte

 04

Municípios com  
Cidade Empreendedora  
(ciclo 2021-24)

 04

Municípios no Prêmio  
Sebrae Prefeitura  
Empreendedora

 11

Lideranças  
envolvidas  
na governança

 40

Entidades/instituições  
participantes da governança  
do território



### Eixos da agenda de desenvolvimento

/ Agronegócio / Turismo / Infraestrutura



### Gestor Estadual do Sebrae

Paulo Sérgio Carvalho de Souza  
[paulo@pa.sebrae.com.br](mailto:paulo@pa.sebrae.com.br)

### Gestora Regional do Sebrae

Gisele Freitas da Silva  
[giselesilva@pa.sebrae.com.br](mailto:giselesilva@pa.sebrae.com.br)

### Link para Data MPE

[datampe.sebrae.com.br/profile/geo/guama-pa](https://datampe.sebrae.com.br/profile/geo/guama-pa)





## Território Empreendedor

# Tapajós



### Principais conquistas do território

- / Mudança do estatuto do Consórcio Tapajós, passando de consórcio privado para público;
- / Construção do Aeroporto de Novo Progresso, permitindo em futuro próximo a integração da região por meio de linhas aéreas, facilitando a mobilidade e beneficiando o turismo e negócios;
- / Recursos para a finalização da obra do Hospital Regional do Tapajós, o qual foi um grande aliado para salvar vidas no período da pandemia;
- / Capacitação da Defesa Civil de todos os municípios do território, trazendo um prêmio de região mais atuante do Pará e região que mais acessou essa fonte de recursos no Estado;
- / Ainda com recursos da Defesa Civil, foi possível realizar a construção da orla da cidade e porto hidroviário na cidade de Aveiro, eliminando riscos de desabamentos, embelezamento da cidade e facilitando a vida dos moradores que dependem de transporte fluvial. Essas iniciativas com apoio da Defesa Civil, permitiu ao presidente do consórcio Tapajós e prefeito da cidade de Aveiro, ganhar o prêmio de prefeito empreendedor na categoria articulação territorial;

Criado em  
2023



## Território Empreendedor Tapajós

- / Por meio do sistema cooperativista, foi possível realizar a legalização de um garimpo de ouro para pequenos mineradores (artesãos), assim como a criação do software para aplicação na rastreabilidade do ouro. Essa iniciativa já permitiu a primeira venda de ouro legal da região do Tapajós. Outros garimpos, agora, seguem a execução de ações de adequação dos sistemas de exploração para legalização. Essa iniciativa, permitirá, em breve, a implantação do Polo Joalheiro, para criação de joias legais, que permitam a rastreabilidade desde a origem do ouro, tornando conhecido pelo comprador, todas as etapas do processo.
- / Realizamos, no ano de 2023, a primeira missão técnica para conhecer estratégias e situação do mercado do ouro e joias de ouro. Foi possível conhecer 03 polos joalheiros no estado de São Paulo, e estabelecer bons contatos com empresas e organizações como AJORESP, ALJ e IBGM (com assinatura de termo de parceria com IBGM par capacitações de artesãos), abrindo caminhos para implantação do primeiro Polo Joalheiro do Tapajós;
- / Legalização de garimpos: atualmente, 03 garimpos artesanais e 9 pequenos garimpeiros organizados em cooperativa já estão adequados e atuando legalmente. Para 2025, estima-se a possibilidade de dar início na organização dos artesãos e estruturação do projeto para criação do Polo Joalheiro;
- / Criação do primeiro roteiro turístico do Tapajós, denominado Rota Tapajônica, com foco no ecoturismo. O roteiro já está estruturado e encontra-se na fase de criação e preparação de mídias (marketing) para início da comercialização. Estima-se que a partir de janeiro/25, as primeiras operações já sejam possíveis.
- / Aprovação da Lei Municipal nº 724/2024-GPM/NP que torna a educação empreendedora obrigatória no município de Novo Progresso.

07

Municípios

240.444

População

193.944

Área em km<sup>2</sup>

R\$ 4,22 bi

PIB

### Municípios integrantes

Belterra  
Aveiro  
Itaituba

Jacareacanga  
Novo Progresso

Rurópolis  
Trairão



## Território Empreendedor Tapajós



14.971

Microempresas e Empresas  
de Pequeno Porte



0

Municípios com  
Cidade Empreendedora  
(ciclo 2021-24)



0

Municípios no Prêmio  
Sebrae Prefeitura  
Empreendedora



02

Lideranças  
envolvidas  
na governança



61

Entidades/instituições  
participantes da governança  
do território



Eixos da agenda de desenvolvimento

/ Infraestrutura / Educação / Negócios Sustentáveis



Gestor Estadual do Sebrae

Paulo Sérgio Carvalho de Souza  
[paulo@pa.sebrae.com.br](mailto:paulo@pa.sebrae.com.br)

Link para Data MPE

[datampe.sebrae.com.br/profile/geo/tapajos-pa](https://datampe.sebrae.com.br/profile/geo/tapajos-pa)

Gestor Regional do Sebrae

José Antonio Lira  
[joselira@pa.sebrae.com.br](mailto:joselira@pa.sebrae.com.br)



Avança Tapajós

Instagram: [@avancatapajoscmt](https://www.instagram.com/avancatapajoscmt)

Website: <https://progressoemfoco.com.br/>



## Território Empreendedor

# Tocantins



### Principais conquistas do território

/ A Agenda de Desenvolvimento está em processo de construção.

11

Municípios

1.130.122

População

229.836

Área em km²

R\$ 16,93 bi

PIB

### Municípios integrantes

Abaetetuba  
Acará  
Baião  
Barcarena  
Cametá  
Igarapé-Miri

Limoeiro do Ajuru  
Mocajuba  
Moju  
Oeiras do Pará  
Tailândia

Criado em  
2024



## Território Empreendedor Tocantins



22.384

Microempresas e Empresas  
de Pequeno Porte



01

Municípios com  
Cidade Empreendedora  
(ciclo 2021-24)



01

Municípios no Prêmio  
Sebrae Prefeitura  
Empreendedora



05

Lideranças  
envolvidas  
na governança



10

Entidades/instituições  
participantes da governança  
do território



Eixos da agenda de desenvolvimento

/ Turismo / Educação / Agronegócios



Gestor Estadual do Sebrae

Paulo Sérgio Carvalho de Souza

[paulo@pa.sebrae.com.br](mailto:paulo@pa.sebrae.com.br)

Gestora Regional do Sebrae

Marlene Pereira Pinto

[marlene@pa.sebrae.com.br](mailto:marlene@pa.sebrae.com.br)

Link para Data MPE

[datampe.sebrae.com.br/profile/geo/tocantins-pa](https://datampe.sebrae.com.br/profile/geo/tocantins-pa)





## Território Empreendedor

# Vale do Araguaia



### Principais conquistas do território

- / Estruturação da Agenda de desenvolvimento;
- / Instituição do Comitê de Bacia do Rio Caiapó;
- / Apresentação do Centro de Desenvolvimento Regional CDR UFT do Vale do Araguaia (iniciativa da Universidade Federal do Tocantins com foco na captação de recursos para projetos inovadores para a região);
- / Entrega do Branding - com marca do TEVA – Território Empreendedor Vale do Araguaia;
- / Fortalecimento da governança local;
- / Aproximação com a Secretária de Planejamento do Estado a qual passou a integrar o grupo do território, trazendo e colhendo informações estratégicas para fortalecimento do TEVA nas políticas estaduais.

Criado em  
2023



## Território Empreendedor Vale do Araguaia

16

Municípios

146.485

População

42.645

Área em km<sup>2</sup>

R\$ 3,55 bi

PIB

### Municípios integrantes

Abreulândia Araguacema  
Barrolândia  
Caseara  
Chapada de Areia  
Cristalândia

Divinópolis do Tocantins Dois  
Irmãos do Tocantins Lagoa da  
Confusão  
Marianópolis do Tocantins  
Miranorte

Monte Santo do Tocantins  
Nova Rosalândia  
Paraíso do Tocantins  
Pium  
Pugmil



11.729

Microempresas e Empresas  
de Pequeno Porte



16

Municípios com  
Cidade Empreendedora  
(ciclo 2021-24)



06

Municípios no Prêmio  
Sebrae Prefeitura  
Empreendedora



45

Lideranças  
envolvidas  
na governança



21

Entidades/instituições  
participantes da governança  
do território

## Território Empreendedor Vale do Araguaia



### Eixos da agenda de desenvolvimento

/ Governança: Tecnologia e Inovação / Infraestrutura / Agropecuária e Sustentabilidade  
/ Turismo e Cultura / Formação e Empreendedorismo / Marketing



### Gestora Estadual do Sebrae

Luciana Soares Pires Retes  
[luciana.retes@to.sebrae.com.br](mailto:luciana.retes@to.sebrae.com.br)

### Gestor Regional do Sebrae

Ademir Whitman Gomes Rego  
[ademir@to.sebrae.com.br](mailto:ademir@to.sebrae.com.br)

### Link para Data MPE

[datampe.sebrae.com.br/profile/geo/vale-do-araguaia-to](https://datampe.sebrae.com.br/profile/geo/vale-do-araguaia-to)





REGIÃO

**Sudeste**



## Território Empreendedor

# Caparaó



### Principais conquistas do território

- / Governança estabelecida e institucionalizada;
- / Plano Estratégico de Desenvolvimento Regional;
- / Agência de Desenvolvimento Caparaó;
- / Fase 3 - Transformação TE - Integração dessa governança com as demais governanças da região.

13

Municípios

213.437

População

4.348

Área em km<sup>2</sup>

R\$ 3,16 bi

PIB

### Municípios integrantes

Alegre  
Bom Jesus do Norte  
Brejetuba  
Divino de São Lourenço  
Dores do Rio Preto

Guaçuí  
Ibatiba  
Ibitirama  
Irupi

Lúna  
Jerônimo Monteiro  
Muniz Freire  
São José do Calçado

Criado em  
2018





## Território Empreendedor Vale do Caparaó



19.753

Microempresas e Empresas  
de Pequeno Porte



12

Municípios com  
Cidade Empreendedora  
(ciclo 2021-24)



04

Municípios no Prêmio  
Sebrae Prefeitura  
Empreendedora



12

Lideranças  
envolvidas  
na governança



10

Entidades/instituições  
participantes da governança  
do território



Eixos da agenda de desenvolvimento

/ Ambiental / Social / Econômico / Infraestrutura / Turismo



Gestora Estadual do Sebrae

Zenilda Rocha

[zenilda.rocha@es.sebrae.com.br](mailto:zenilda.rocha@es.sebrae.com.br)

Gestor Regional do Sebrae

Renato José Lopes Machado

[renato.machado@es.sebrae.com.br](mailto:renato.machado@es.sebrae.com.br)

Link para Data MPE

[datampe.sebrae.com.br/profile/geo/caparao-es](https://datampe.sebrae.com.br/profile/geo/caparao-es)



ESPÍRITO  
SANTO



Território Empreendedor

# Central Serrana

06

Municípios

114.629

População

3.309

Área em km<sup>2</sup>

R\$ 2,8 bi

PIB

Municípios integrantes

Itaguaçu

Itarana

Santa Leopoldina


Santa Maria de Jetibá

Santa Teresa

São Roque do Canaã

Criado em

2019



## Território Empreendedor Central Serrana



9.516

Microempresas e Empresas  
de Pequeno Porte



06

Municípios com  
Cidade Empreendedora  
(ciclo 2021-24)



04

Municípios no Prêmio  
Sebrae Prefeitura  
Empreendedora



Eixos da agenda de desenvolvimento

/ Agricultura Familiar / Turismo e Cultura / Inovação e Empreendedorismo



Gestora Estadual do Sebrae

Zenilda Rocha

[zenilda.rocha@es.sebrae.com.br](mailto:zenilda.rocha@es.sebrae.com.br)

Link para Data MPE

[datampe.sebrae.com.br/profile/geo/caparao-es](https://datampe.sebrae.com.br/profile/geo/caparao-es)



ESPÍRITO  
SANTO

Território Empreendedor

# Centro Oeste

13

Municípios

356.282

População

7.458

Área em km²

R\$ 7,85 bi

PIB

## Municípios integrantes

Água Doce do Norte  
Águia Branca  
Alto Rio Novo  
Baixo Guandu  
Barra de São Francisco  
Colatina

Governador Lindenberg  
Pancas  
São Domingos do Norte  
São Gabriel da Palha  
Vila Valério

Criado em  
2023



## Território Empreendedor Centro Oeste



35.421

Microempresas e Empresas  
de Pequeno Porte



13

Municípios com  
Cidade Empreendedora  
(ciclo 2021-24)



12

Municípios no Prêmio  
Sebrae Prefeitura  
Empreendedora



### Eixos da agenda de desenvolvimento

O Território Empreendedor ainda não fez a entrega da Agenda.



### Gestora Estadual do Sebrae

Zenilda Rocha

[zenilda.rocha@es.sebrae.com.br](mailto:zenilda.rocha@es.sebrae.com.br)





## Território Empreendedor

# Litoral Sul



### Principais conquistas do território

- / Foram realizadas visitas técnicas e reuniões para estreitar o relacionamento com as instituições: Montanhas Capixabas; Condesul; ADETURCI; ES em Ação; Prefeitura de Rio Novo do Sul e Itapemirim, Instituto Jones Santos Neves, Sedes, Sebrae e Samarco;
- / Desenvolvimento do documento norteador da governança;
- / Representantes do Mar & Montanha participaram da Missão Técnica a Ilhéus e Itacaré, em 2022, do evento nacional Líderes em Movimento, em Foz do Iguaçu e receberam representantes do grupo Líder Abraço Caparaó;
- / Participação de representantes do grupo Líder Mar e Montanha como membros Conselho de Desenvolvimento Regional Sustentável- CDRS da Microrregião Litoral Sul;
- / Realização de parceria com a Instância de Governança – ADETURCI;
- / Encaminhamento de ofício à SEDES (Secretaria de Desenvolvimento do ES) solicitando apoio para resolução dos problemas da Lagoa Mãe-Bá (Anchieta) e Vale do Orobó (Piúma) e, também, o fortalecimento do trabalho Comitê das Bacias Hidrográficas da região.

Criado em  
2022



## Território Empreendedor Litoral Sul

08

Municípios

179.013

População

2.783

Área em km<sup>2</sup>

R\$ 18,02 bi

PIB

### Municípios integrantes

Alfredo Chaves  
Anchieta  
Iconha

Itapemirim  
Marataízes  
Piúma

Presidente Kennedy  
Rio Novo do Sul

 20.163

Microempresas e Empresas  
de Pequeno Porte

 08

Municípios com  
Cidade Empreendedora  
(ciclo 2021-24)

 28

Municípios no Prêmio  
Sebrae Prefeitura  
Empreendedora

 06

Lideranças  
envolvidas  
na governança

 28

Entidades/instituições  
participantes da governança  
do território

## Território Empreendedor Litoral Sul



Eixos da agenda de desenvolvimento

/ Governança integrada e colaborativa / Cultura Empreendedora / Inovação e Tecnologia  
/ Desenvolvimento Sustentável



Gestora Estadual do Sebrae

Zenilda Rocha

[zenilda.rocha@es.sebrae.com.br](mailto:zenilda.rocha@es.sebrae.com.br)

Gestora Regional do Sebrae

Edlaine Braga da Silva

[edlaine.silva@es.sebrae.com.br](mailto:edlaine.silva@es.sebrae.com.br)

Link para Data MPE

[datampe.sebrae.com.br/profile/geo/litoral-sul-es](https://datampe.sebrae.com.br/profile/geo/litoral-sul-es)



ESPÍRITO  
SANTO

Grupo de Desenvolvimento Regional Mar & Montanha

Instagram: [@maremontanhaes](https://www.instagram.com/maremontanhaes)



## Território Empreendedor

# Norte

12

Municípios

382.236

População

12.182

Área em km<sup>2</sup>

R\$ 6,54 bi

PIB

## Municípios integrantes

Boa Esperança  
Conceição da Barra  
Ecoporanga  
Jaguareé  
Montanha  
Mucurici

Nova Venécia  
Pedro Canário  
Pinheiros  
Ponto Belo  
São Mateus  
Vila Pavão

Criado em  
2021



## Território Empreendedor Norte



30.890

Microempresas e Empresas  
de Pequeno Porte



12

Municípios com  
Cidade Empreendedora  
(ciclo 2021-24)



08

Municípios no Prêmio  
Sebrae Prefeitura  
Empreendedora



Eixos da agenda de desenvolvimento

/ Institucionalização e Governança / Infraestrutura de Apoio / Empreendedorismo e Inovação



Gestora Estadual do Sebrae

Zenilda Rocha

[zenilda.rocha@es.sebrae.com.br](mailto:zenilda.rocha@es.sebrae.com.br)

Link para Data MPE

[datampe.sebrae.com.br/profile/geo/norte-es](https://datampe.sebrae.com.br/profile/geo/norte-es)



ESPÍRITO  
SANTO



## Território Empreendedor

# Rio Doce

07

Municípios

387.227

População

6.918

Área em km<sup>2</sup>

R\$ 13,76 bi


PIB

## Municípios integrantes

Aracruz  
Fundão  
Ibiraçu  
João Neiva

Linhares  
Rio Bananal  
Sooretama

Criado em  
2024



## Território Empreendedor Rio Doce



37.263

Microempresas e Empresas  
de Pequeno Porte



07

Municípios com  
Cidade Empreendedora  
(ciclo 2021-24)



03

Municípios no Prêmio  
Sebrae Prefeitura  
Empreendedora



05

Lideranças  
envolvidas  
na governança



12

Entidades/instituições  
participantes da governança  
do território



### Eixos da agenda de desenvolvimento

Os eixos da Agenda ainda não foram definidos.



### Gestora Estadual do Sebrae

Zenilda Rocha

[zenilda.rocha@es.sebrae.com.br](mailto:zenilda.rocha@es.sebrae.com.br)

### Link para Data MPE

[datampe.sebrae.com.br/profile/geo/rio-doce-es](https://datampe.sebrae.com.br/profile/geo/rio-doce-es)

### Gestor Regional do Sebrae

Renato José Lopes Machado

[renato.machado@es.sebrae.com.br](mailto:renato.machado@es.sebrae.com.br)



ESPÍRITO  
SANTO



@RIODOCE  
TERRITÓRIO INTELIGENTE



## Território Empreendedor

# Aliança Minas da Mantiqueira



## Principais conquistas do território

- / Parceria para Vendas de Consórcio de Saúde, facilitando o acesso à saúde para as comunidades locais;
- / Colaboração com o Sebrae para desenvolvimento do projeto “marca território”;
- / Coleta de dados atualizados sobre todos os municípios da região, acessível como base para tomadas de decisão;
- / Análise das potencialidades econômicas e sociais de cada município, direcionando ações estratégicas;
- / Identificação das lideranças e organizações nos 26 municípios da região, facilitando a articulação entre os atores locais.

25

Municípios

264.570


População

6.908

Área em km²

R\$ 5,75 bi

PIB

Criado em  
2023

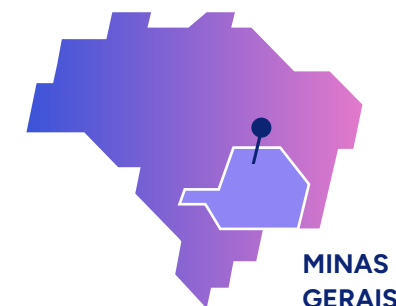
## Território Empreendedor Aliança Minas da Mantiqueira

### Municípios integrantes

Aiuruoca  
Alagoa  
Baependi  
Bocaina de Minas  
Carmo de Minas  
Caxambu  
Conceição do Rio Verde  
Cruzília  
Dom Viçoso  
Itamonte

Itanhandu  
Jesuânia  
Lambari  
Liberdade  
Minduri  
Olímpio Noronha  
Passa Quatro  
Pouso Alto  
São Lourenço  
São Sebastião do

Rio Verde  
São Tomé das  
Letras  
Seritinga  
Serranos  
Soledade de  
Minas  
Virgínia



30.114

Microempresas e Empresas  
de Pequeno Porte



22

Municípios com  
Cidade Empreendedora  
(ciclo 2021-24)



04

Municípios no Prêmio  
Sebrae Prefeitura  
Empreendedora



33

Lideranças  
envolvidas  
na governança



05

Entidades/instituições  
participantes da governança  
do território

## Território Empreendedor Aliança Minas da Mantiqueira



Eixos da agenda de desenvolvimento

/ Governança / Educação / Economia / Sustentabilidade



Gestor Estadual do Sebrae

Nilo Raposo

[nilo.raposo@sebraemg.com.br](mailto:nilo.raposo@sebraemg.com.br)


Gestora Regional do Sebrae

Ticiane Tranqueira Malta Lopes

[ticiane.lopes@sebraemg.com.br](mailto:ticiane.lopes@sebraemg.com.br)

Link para Data MPE

[datampe.sebrae.com.br/profile/geo/regional-sul-mr-mantiqueira-de-minas-mg](https://datampe.sebrae.com.br/profile/geo/regional-sul-mr-mantiqueira-de-minas-mg)



Associação de Desenvolvimento Minas da Mantiqueira

**Instagram:** [@aliancaminasdamantiqueira](https://www.instagram.com/aliancaminasdamantiqueira)



Território Empreendedor

# Conexão Sudoeste

17

Municípios

305.650

População

11.746

Área em km<sup>2</sup>

R\$ 7,8 bi

PIB

## Municípios integrantes

Alpinópolis  
Capetinga  
Capitólio  
Carmo do Rio Claro  
Cássia  
Claraval  
Delfinópolis  
Fortaleza de Minas  
Guapé

Itaú de Minas  
Passos  
Piumh  
Pratápolis  
São João Batista do Glória  
São José da Barra  
São Roque de Minas  
Vargem Bonita

Criado em  
2016



## Território Empreendedor Conexão Sudoeste



31.977

Microempresas e Empresas  
de Pequeno Porte



14

Municípios com  
Cidade Empreendedora  
(ciclo 2021-24)



02

Municípios no Prêmio  
Sebrae Prefeitura  
Empreendedora



Eixos da agenda de desenvolvimento

/ Agronegócios / Educação / Indústria / Turismo



Gestor Estadual do Sebrae

Nilo Raposo

[nilo.raposo@sebraemg.com.br](mailto:nilo.raposo@sebraemg.com.br)



Território Empreendedor

# Montanhas do Sudoeste de Minas



Principais conquistas do território

/ Estruturação da Governança;

/ Construção de uma Agenda para Agronegócios.

14

Municípios

271.615

População

4.942

Área em km<sup>2</sup>

R\$ 7,04 bi

PIB

Municípios integrantes

Arceburgo

Bom Jesus da Penha

Cabo Verde

Guaranésia

Guaxupé

Itamogi

Jacuí

Juruaia

Monte Santo de Minas

Muzambinho

Nova Resende

São Pedro da União

São Sebastião do Paraíso

São Tomás de Aquino

Criado em  
2020

## Território Empreendedor Montanhas do Sudoeste de Minas



25.378

Microempresas e Empresas  
de Pequeno Porte



14

Municípios com  
Cidade Empreendedora  
(ciclo 2021-24)



03

Municípios no Prêmio  
Sebrae Prefeitura  
Empreendedora



20

Lideranças  
envolvidas  
na governança



17

Entidades/instituições  
participantes da governança  
do território



Eixos da agenda de desenvolvimento

/ Educação / Inovação / Agronegócios



Gestor Estadual do Sebrae

Nilo Raposo

[niloraposo@sebraemg.com.br](mailto:niloraposo@sebraemg.com.br)

Gestora Regional do Sebrae

Lucilene Pessoni

[lucilene.moura@sebraemg.com.br](mailto:lucilene.moura@sebraemg.com.br)

Link para Data MPE

[datampe.sebrae.com.br/profile/geo/montanhas-do-sudeste-de-minas-mg](https://datampe.sebrae.com.br/profile/geo/montanhas-do-sudeste-de-minas-mg)



Território Empreendedor Montanhas do Sudoeste de Minas

**Instagram:** @montanhasdosudoeste

**Website:** <https://montanhasdosudoeste.com.br/>



## Território Empreendedor

# Novo Oeste

### Principais conquistas do território

- / **Formalização e Governança:** A criação e aprovação do estatuto da Agência, juntamente com a obtenção do CNPJ, formalizaram a estrutura e governança do Novo Oeste, possibilitando sua atuação estratégica e articulada para o desenvolvimento da região.
- / **Plano de Desenvolvimento Econômico 2020-2030:** A agência elaborou o Plano de Desenvolvimento Econômico que envolve 18 municípios, focando em inovação, infraestrutura e apoio a pequenos negócios. Este plano é uma das principais ferramentas para orientar o crescimento econômico e social da região até 2030.
- / **Fortalecimento do Turismo Religioso:** Apoio a projetos como a Cruz de Todos os Povos e Caminhos de Aparecida têm sido fundamental para atrair visitantes e fomentar o turismo religioso na região, contribuindo significativamente para a economia local.
- / **Capacitação de Lideranças Locais:** A agência implementou um programa de treinamento para vereadores eleitos em 2020, além de realizar capacitações contínuas para líderes em gestão pública e empresarial, criando uma base sólida de líderes regionais que promovem políticas públicas eficazes.

Criado em  
2018





## Território Empreendedor Novo Oeste

- / **Duplicação da BR-494 e Gasoduto:** Apoio e articulação para duplicação da BR-494 e a construção de um gasoduto de 300 km, com previsão de conclusão em 2025, são marcos na infraestrutura regional, com a expectativa de gerar 15 mil empregos e fortalecer a capacidade energética e industrial da região.
- / **Atração de Investimentos:** Apoio ao Programa Piloto de Atração de Investimentos que foi implementado para atrair grandes empresas da região, com apoio financeiro do Sebrae e da Agência Novo Oeste através de parceria com uma cooperativa de crédito. Esse programa é estratégico e deverá aumentar o número de negócios e criar oportunidades de emprego.
- / **Apoio ao Ecossistema de Inovação:** A agência tem desempenhado um papel importante no desenvolvimento do Ecossistema de Inovação na cidade de Divinópolis. As realizações incluem a captação de R\$ 100 mil por uma startup no evento Divinópolis Summit, a criação de uma comunidade de investidores, e o Pacto pela Inovação de Divinópolis, que fortalece o ambiente empreendedor local. Além disso, ações como a criação de um Hub Público de Inovação e eventos de pitch promoveram a integração de startups e investidores.
- / **Parcerias Estratégicas e Consórcios Públicos:** A agência firmou um acordo com o Sicredi, permitindo a captação de recursos para a contratação de um executivo para a agência. A criação

do Consórcio Intermunicipal Multifinalitário dos Municípios do Vale do Itapeçerica (CIMMVI) possibilitou o desenvolvimento de projetos conjuntos, como o licenciamento ambiental e compras públicas. Também houve colaboração para cooperação com o Consórcio Cisicom para a realização de inspeção sanitária na região.

- / **Programa Mais Grãos:** O Programa Mais Grãos é uma importante iniciativa que conta com o apoio da Agência Novo Oeste para promover o aumento da produtividade agrícola na região. O programa visa melhorar a produção de grãos através da tecnologia de produção rural, melhoria de técnicas agrícolas e uso de tecnologias modernas. Esta iniciativa tem potencial para fortalecer a economia rural da região, aumentar a geração de empregos no setor agro e promover a sustentabilidade da produção agrícola. O programa é parte das ações estratégicas para fortalecer o agronegócio no Centro-Oeste mineiro.
- / Esses resultados demonstram o impacto positivo da Agência Novo Oeste no desenvolvimento econômico, inovação e fortalecimento da infraestrutura da região, promovendo a integração entre diferentes setores e a criação de um ambiente propício ao crescimento sustentável do Centro-Oeste de Minas.



## Território Empreendedor Novo Oeste

16

Municípios

817.247

População

10.005

Área em km<sup>2</sup>

R\$ 21,80 bi

PIB

### Municípios integrantes

Bom Despacho  
Carmo da Mata  
Carmo do Cajuru  
Cláudio

Divinópolis  
Formiga  
Lagoa da Prata  
Nova Serrana

Oliveira  
Pará de Minas  
Pedra do Indaiá  
Perdigão

Pitangui  
Santo Antônio do Monte  
São Gonçalo do Pará  
São Sebastião do Oeste



106.212

Microempresas e Empresas  
de Pequeno Porte



15

Municípios com  
Cidade Empreendedora  
(ciclo 2021-24)



09

Municípios no Prêmio  
Sebrae Prefeitura  
Empreendedora



60

Lideranças  
envolvidas  
na governança



20

Entidades/instituições  
participantes da governança  
do território

## Território Empreendedor Novo Oeste



### Eixos da agenda de desenvolvimento

/ Ambiência legal / Atração de Investimentos e Desenvolvimento da Infraestrutura  
/ Gestão Consorciada entre Municípios / Fomento ao Ecossistema de Inovação / Startups



### Gestor Estadual do Sebrae

Nilo Raposo

[nilo.raposo@sebraemg.com.br](mailto:nilo.raposo@sebraemg.com.br)

### Gestor Regional do Sebrae

Denis Magela da Silva

[denis.silva@sebraemg.com.br](mailto:denis.silva@sebraemg.com.br)

### Link para Data MPE

[datampe.sebrae.com.br/profile/geo/novo-oeste-mg](https://datampe.sebrae.com.br/profile/geo/novo-oeste-mg)



### Associação de Desenvolvimento Novo Oeste

**Instagram:** [@agencianovooste](https://www.instagram.com/agencianovooste)

**Website:** <https://agencianovooste.com.br/>



## Território Empreendedor

# Centro Sul



## Principais conquistas do território

- / Formalização da Agência de Desenvolvimento regional - ADR Lider Centro Sul Fluminense
- / Abertura de 10 Salas do Empreendedor na região
- / Criação da Rede Regional de Agentes de Desenvolvimento
- / Criação da Rede Regional de Secretários de Desenvolvimento Econômico
- / Criação da Rede Regional de Secretários de Agricultura

10

Municípios

262.616

População

2.970

Área em km<sup>2</sup>

R\$ 8,89 bi

PIB

## Municípios integrantes

Areal  
Comendador Levy Gasparian  
Engenheiro Paulo de Frontin  
Mendes

Miguel Pereira  
Paraíba do Sul  
Paty do Alferes  
Rio das Flores

Sapucaia  
Três Rios

Criado em  
2023



## Território Empreendedor Centro Sul



29.020

Microempresas e Empresas  
de Pequeno Porte



09

Municípios com  
Cidade Empreendedora  
(ciclo 2021-24)



05

Municípios no Prêmio  
Sebrae Prefeitura  
Empreendedora



40

Lideranças  
envolvidas  
na governança



08

Entidades/instituições  
participantes da governança  
do território



Eixos da agenda de desenvolvimento

/ Agronegócios / Indústria / Turismo



Gestora Estadual do Sebrae

Flávia Guedes

[flaviaguedes@rj.sebrae.com.br](mailto:flaviaguedes@rj.sebrae.com.br)

Gestor Regional do Sebrae

Jorge Luis Gomes de Pinho

[jorgeluis@rj.sebrae.com.br](mailto:jorgeluis@rj.sebrae.com.br)

Link para Data MPE

[datampe.sebrae.com.br/profile/geo/centro-sul-rj](https://datampe.sebrae.com.br/profile/geo/centro-sul-rj)



RIO DE  
JANEIRO

Associação de Desenvolvimento Regional LIDER Centro Sul Fluminense

Instagram: [@adrcentrosulfluminense](https://www.instagram.com/adrcentrosulfluminense)





## Território Empreendedor

# Lagos



### Principais conquistas do território

- / Realização do 1º Fórum Regional em dezembro de 2023 com a Apresentação da Agenda de Desenvolvimento construída através do Programa LIDER.
- / Fundação da Agência de Desenvolvimento Regional, com a criação do estatuto, formalização do CNPJ, e obtenção do Alvará;
- / Construção do Calendário Regional de Eventos;
- / Regionalização do Observatório Social;
- / Criação da Sala do Empreendedor do Produtor Rural em Saquarema, a ser inaugurada ainda em Dez 2024;
- / Capacitação para Presidência e Diretoria da ADR Lagos na temática Líder Coach – Liderança de Alta Performance;
- / Visita Técnica promovida pelo Eixo Educação a Casa Firjan para os líderes;
- / Realização do Seminário Regional de Ecoturismo em parceria com o Sebrae e outras instituições.
- / Ampliação da Governança Colaborativa no território;
- / Planejamento Estratégico da ADR Lagos, realizado em Outubro/2024;
- / 2º Fórum Regional a ser realizado em Novembro/2024.

Criado em  
2023

## Território Empreendedor Lagos

10

Municípios

892.079

População

3.639

Área em km²

R\$ 44,37 bi

PIB

### Municípios integrantes

Araruama  
Armação dos Búzios  
Arraial do Cabo  
Cabo Frio  
Casimiro de Abreu

Iguaba Grande  
Rio das Ostras  
São Pedro da Aldeia  
Saquarema  
Silva Jardim



101.355

Microempresas e Empresas  
de Pequeno Porte



08

Municípios com  
Cidade Empreendedora  
(ciclo 2021-24)



04

Municípios no Prêmio  
Sebrae Prefeitura  
Empreendedora



100

Lideranças  
envolvidas  
na governança



100

Entidades/instituições  
participantes da governança  
do território



### Eixos da agenda de desenvolvimento

/ Gestão Pública / Turismo / Educação / Infraestrutura

## Território Empreendedor Lagos



### Gestoras Estadual do Sebrae

Flávia Guedes Gonçalves  
[flaviaguedes@rj.sebrae.com.br](mailto:flaviaguedes@rj.sebrae.com.br)

Bianca Andrade  
[bianca.pinheiro@rj.sebrae.com.br](mailto:bianca.pinheiro@rj.sebrae.com.br)

### Gestores Regional do Sebrae

Ana Claudia Melo Vieira  
[acvieira@rj.sebrae.com.br](mailto:acvieira@rj.sebrae.com.br)

Karina Monteiro de Barros  
[kbarros@rj.sebrae.com.br](mailto:kbarros@rj.sebrae.com.br)

Ronald da Silva Silveira  
[rsilveira@rj.sebrae.com.br](mailto:rsilveira@rj.sebrae.com.br)

### Link para Data MPE

[datampe.sebrae.com.br/profile/geo/lagos-rj](https://datampe.sebrae.com.br/profile/geo/lagos-rj)



Associação de Desenvolvimento Regional – ADR Lagos

**Instagram:** [@adrlagos](https://www.instagram.com/adrlagos)





## Território Empreendedor

# Médio Paraíba



## Principais conquistas do território

- / Formalização da Agência de Desenvolvimento Regional;
- / Realização de 2 Fóruns de Desenvolvimento Regional;
- / Estruturação do observatório da Educação;
- / Curso de Gestão Escolar para escolas públicas;
- / Programa Dinheiro Nas Escolas - PDDE em 8 dos 12 municípios regionais;
- / Criação da Landing Page do PDDE para cadastramento das empresas;
- / Projeto Piloto do Programa Escola Inovadora em Quatis;
- / Articulação para Melhorias na Licitação da Nova Concessão da Rodovia Presidente Dutra;
- / Apoio à Prefeitura de Barra Mansa na busca da conclusão das obras de readequação ferroviária em Barra Mansa, sugerindo e apontando melhorias para a infraestrutura local;
- / Acompanhamento da implantação do Projeto ferroviário que interliga Varginha x Angra dos Reis, de forma que proteja a mobilidade nos municípios que são cortados pela ferrovia, observando as oportunidades de desenvolvimento para o Sul Fluminense;
- / Apoio à Prefeitura Municipal de Resende na recuperação do Aeródromo municipal, com objetivo da retomada de voos pelo menos para São Paulo;

Criado em  
2018

## Território Empreendedor Médio Paraíba

- / Incentivo ao desenvolvimento e implantação de um projeto para o aeroporto regional do Sul Fluminense, impulsionando a conectividade e facilitando o acesso à região
- / Realização de pesquisa com Grandes Empresas da Região sobre utilização do Aeroporto Comercial e Cargas;
- / Mapeamento do ELI com 112 atores da região;
- / Construção da Agenda Coletiva e Cocriação do ELI;
- / Realização do 1º Demoday da ADR;
- / Realização de parceria com o Hub de Inovação Virgula;
- / Realização de Missão Técnica para o Pará sobre condomínios Industriais;
- / Formulação do Produto Associativo da ADR para voluntários e entidades;
- / Formulação do Roteiro de Cicloturismo;
- / Georreferenciamento das rotas do setor;
- / Apoio à 80 empresas para participação no roteiro;
- / Lançamento do vídeo comercial do roteiro;
- / Participação em feiras e eventos de divulgação estadual;
- / Apoio ao Planejamento e Fortalecimento do Conselho Regional das Agulhas Negras;
- / Lançamento do Site, folder e páginas nas Redes Sociais da ADR;
- / Criação do Fórum de Secretários de Desenvolvimento;
- / Encontro de Educação Inclusiva;
- / Participação como Case no Transformar Juntos em Brasília;
- / Participação no Fórum Conecta e no Painel de Cicloturismo na FLUMISUL
- / Encontro sobre Mobilidade em Quatis com a MRS e Nova Dutra.



12

Municípios

950.179

População

6.246

Área em km²

R\$ 40,84 bi

PIB



## Território Empreendedor Médio Paraíba

### Municípios integrantes

Barra do Pirai  
Barra Mansa  
Itatiaia  
Pinheiral

Pirai  
Porto Real  
Quatis  
Resende

Rio Claro  
Valença  
Vassouras  
Volta Redonda



91.788

Microempresas e Empresas  
de Pequeno Porte



12

Municípios com  
Cidade Empreendedora  
(ciclo 2021-24)



08

Municípios no Prêmio  
Sebrae Prefeitura  
Empreendedora



67

Lideranças  
envolvidas  
na governança



15

Entidades/instituições  
participantes da governança  
do território



Eixos da agenda de desenvolvimento

/ Turismo / Tecnologia / Mobilidade / Educação

## Território Empreendedor Médio Paraíba



Gestor Estadual do Sebrae

Fernando Scheideger Barreto

[fernando.barreto@rj.sebrae.com.br](mailto:fernando.barreto@rj.sebrae.com.br)

Gestora Regional do Sebrae

Paola Pereira Tenchini da Silva

[psilva@rj.sebrae.com.br](mailto:psilva@rj.sebrae.com.br)

Link para Data MPE

[datampe.sebrae.com.br/profile/geo/medio-paraiba-rj](https://datampe.sebrae.com.br/profile/geo/medio-paraiba-rj)



Associação de Desenvolvimento Regional Sul Fluminense

**Instagram:** [@adrsulfluminense](https://www.instagram.com/adrsulfluminense)



## Território Empreendedor

# Norte

09

Municípios

977.246

População

9.740

Área em km<sup>2</sup>

R\$ 58,86 bi

PIB

## Municípios integrantes

Campos dos Goytacazes  
Carapebus  
Cardoso Moreira  
Conceição de Macabu  
Macaé  
Quissamã

São Fidélis  
São Francisco de Itabapoana  
São João da Barra

Criado em  
2019



## Território Empreendedor Norte



79.045

Microempresas e Empresas  
de Pequeno Porte



06

Municípios com  
Cidade Empreendedora  
(ciclo 2021-24)



06

Municípios no Prêmio  
Sebrae Prefeitura  
Empreendedora



Eixos da agenda de desenvolvimento

/ Economia / Educação / Logística



Gestora Estadual do Sebrae

Flávia Guedes Gonçalves

[flaviaguedes@rj.sebrae.com.br](mailto:flaviaguedes@rj.sebrae.com.br)

Link para Data MPE

[datampe.sebrae.com.br/profile/geo/norte-rj](https://datampe.sebrae.com.br/profile/geo/norte-rj)



## Território Empreendedor

# Alto Tietê



## Principais conquistas do território

- / Mobilização de setores diversos em prol do Desenvolvimento Econômico da região;
- / Levantamento de dados socioeconômicos locais;
- / Construção conjunta de Agenda de Desenvolvimento.

12

Municípios

304.312

População

1.633

Área em km<sup>2</sup>

R\$ 21,41 bi

PIB

## Municípios integrantes

Arujá  
Biritiba Mirim  
Ferraz de Vasconcelos  
Guararema

Igaratá  
Itaquaquetuba  
Mogi das Cruzes  
Poá

Salesópolis  
Santa Branca  
Santa Isabel  
Suzano

Criado em  
2024





## Território Empreendedor Alto Tietê



168.812

Microempresas e Empresas  
de Pequeno Porte



12

Municípios com  
Cidade Empreendedora  
(ciclo 2021-24)



08

Municípios no Prêmio  
Sebrae Prefeitura  
Empreendedora



32

Lideranças  
envolvidas  
na governança



17

Entidades/instituições  
participantes da governança  
do território



Eixos da agenda de desenvolvimento

/ Indústria / Inovação / Turismo / Agronegócio



Gestor Estadual do Sebrae

Caio Augusto Zouain Bexiga  
[caioazb@sebraesp.com.br](mailto:caioazb@sebraesp.com.br)

Gestora Regional do Sebrae

Cristiane Bento de Souza  
[cristianebs@sebraesp.com.br](mailto:cristianebs@sebraesp.com.br)

Link para Data MPE

[datampe.sebrae.com.br/profile/geo/circuito-das-aguas-paulistas-sp](https://datampe.sebrae.com.br/profile/geo/circuito-das-aguas-paulistas-sp)



SÃO  
PAULO

Território Empreendedor

# Circuito das Águas Paulistas



## Principais conquistas do território

- / Criação do Observatório de Dados do Circuito das Águas Paulista;
- / Realização de Rodadas de Negócio Regionais
- / Realização de Famtour pelas 09 cidades do Circuito das Águas Paulista com operadoras da Braztoa.

09

Municípios

146.485

População

42.645

Área em km<sup>2</sup>

R\$ 3,55 bi

PIB

## Municípios integrantes

Águas de Lindóia  
Amparo  
Holambra

Jaguariúna  
Lindóia  
Monte Alegre do Sul

Pedreira  
Serra Negra  
Socorro

Criado em  
2021



## Território Empreendedor Circuito das Águas Paulistas



38.224

Microempresas e Empresas  
de Pequeno Porte



09

Municípios com  
Cidade Empreendedora  
(ciclo 2021-24)



03

Municípios no Prêmio  
Sebrae Prefeitura  
Empreendedora



64

Lideranças  
envolvidas  
na governança



50

Entidades/instituições  
participantes da governança  
do território



Eixos da agenda de desenvolvimento

/ Viver / Visitar / Trabalhar / Investir



Gestor Estadual do Sebrae

Caio Augusto Zouain Bexiga  
[caioazb@sebraesp.com.br](mailto:caioazb@sebraesp.com.br)

Gestora Regional do Sebrae

Williana de Souza Costa  
[willianasc@sebraesp.com.br](mailto:willianasc@sebraesp.com.br)

Link para Data MPE

[datampe.sebrae.com.br/profile/geo/circuito-das-aguas-paulistas-sp](https://datampe.sebrae.com.br/profile/geo/circuito-das-aguas-paulistas-sp)



Agência de Desenvolvimento do Circuito das Águas Paulista - ADECAP

**Instagram:** [@adecap.br](https://www.instagram.com/adecap.br)

**Website:** <https://www.adecap.org.br>

## Território Empreendedor

# Sorocaba



### Principais conquistas do território

- / Mobilização de setores diversos em prol do Desenvolvimento Econômico da região;
- / Levantamento de dados socioeconômicos locais;
- / Construção conjunta de Agenda de Desenvolvimento.

27

Municípios

2.175.074

População

12.403

Área em km<sup>2</sup>

R\$ 95,1 bi

PIB

Criado em  
2024



## Território Empreendedor Sorocaba


### Municípios integrantes

Alambari  
Alumínio  
Angatuba  
Araçariguama  
Araçoiaba da Serra  
Boituva  
Capela do Alto

Cerquillo  
Cesário Lange  
Guareí  
Ibiúna  
Iperó  
Itapetininga  
Itu

Mairinque  
Pilar do Sul  
Porto Feliz  
Salto  
Salto de Pirapora  
São Miguel Arcanjo  
São Roque

Sarapuí  
Sorocaba  
Tapiraí  
Tatuí  
Tietê  
Votorantim

 258.434

Microempresas e Empresas  
de Pequeno Porte

 27

Municípios com  
Cidade Empreendedora  
(ciclo 2021-24)

 14

Municípios no Prêmio  
Sebrae Prefeitura  
Empreendedora

 57

Lideranças  
envolvidas  
na governança

 31

Entidades/instituições  
participantes da governança  
do território



### Eixos da agenda de desenvolvimento

/ Turismo / Agronegócio / Indústria



### Gestor Estadual do Sebrae

Caio Augusto Zouain Bexiga  
[caioazb@sebraesp.com.br](mailto:caioazb@sebraesp.com.br)

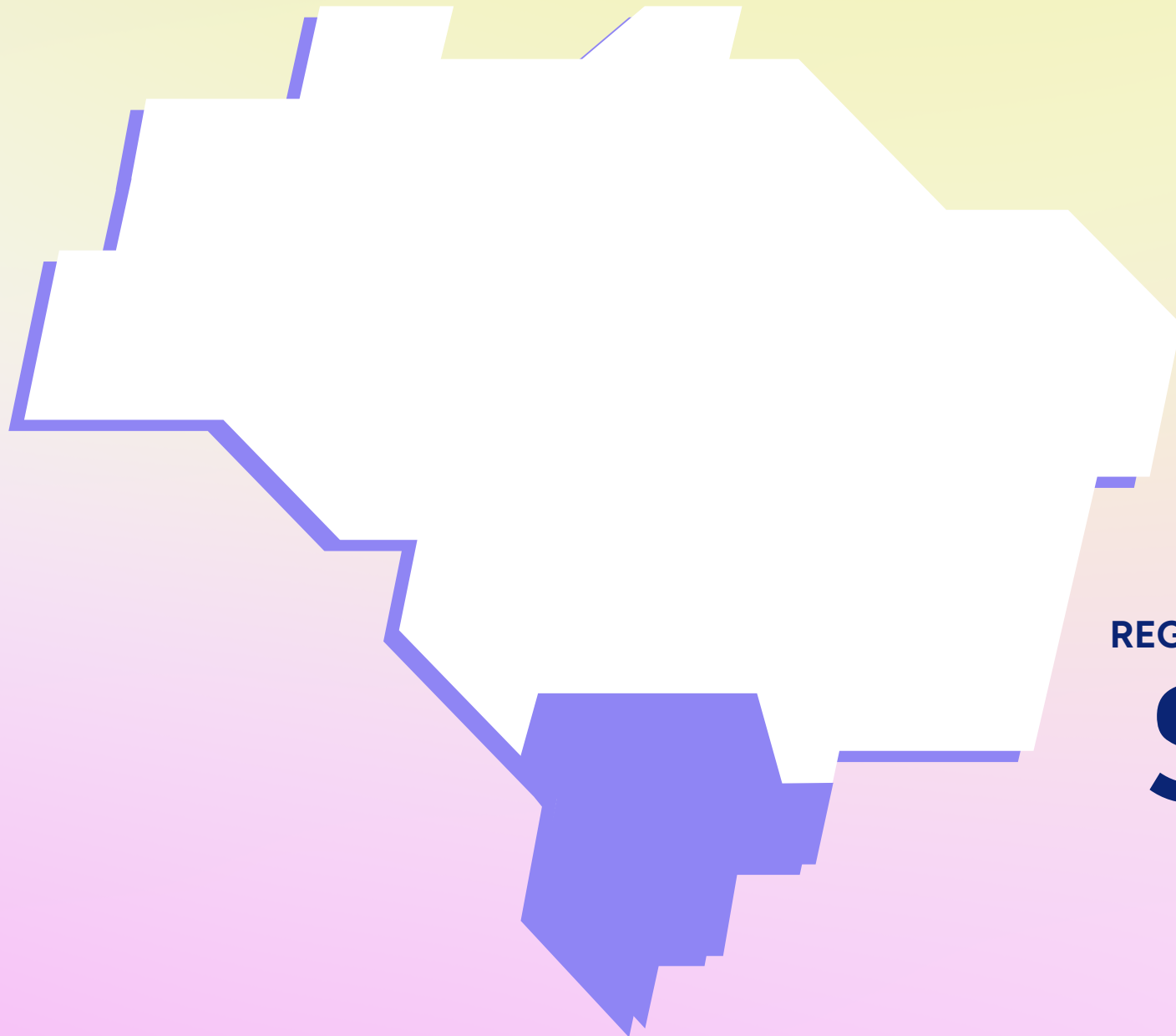
### Gestor Regional do Sebrae

Danilo Regis Pacheco  
[danilorp@sebraesp.com.br](mailto:danilorp@sebraesp.com.br)



SÃO  
PAULO





REGIÃO

**Sul**

Território Empreendedor

# Campanha e Fronteira Oeste



## Principais conquistas do território

- / Formação da Governança Regional do Turismo;
- / Formação da Governança Regional da Pecuária;
- / Formação da Governança Regional da Educação;
- / Planejamento Estratégico Regional do Turismo e Priorização de Ações para 2025;
- / Planejamento Estratégico Regional da Pecuária e seus desafios para o Bioma Pampa;
- / Planejamento Estratégico Regional da Educação e Priorização de Ações para 2025;
- / Realização do Universo Pecuária 2024 (Evento que visa potencializar o setor da pecuária no Bioma Pampa através das 3 verticais do desenvolvimento regional: Turismo; Educação e Inovação);
- / Formatação de Rotas Turísticas do Pampa: Caminhos do Pampa; Trem do Pampa; Ferradura dos Vinhedos; Rota da Apa do Ibirapuitã;
- / Atendimento a mais de 80 mil alunos dos três níveis de educação (fundamental, médio e superior).

Criado em  
2022



## Território Empreendedor Campanha e Fronteira Oeste

20

Municípios

740.314

População

64.455

Área em km<sup>2</sup>

R\$ 21,91 bi

PIB

### Municípios integrantes

Aceguá  
Alegrete  
Bagé  
Barra do Quaraí  
Caçapava do Sul

Candiota  
Dom Pedrito  
Hulha Negra  
Itacurubi  
Itaqui

Lavras do Sul  
Maçambará  
Manoel Viana  
Quaraí  
Rosário do Sul

Santa Margarida do Sul  
Sant'Ana do Livramento  
São Borja  
São Gabriel  
Uruguaiana



71.656

Microempresas e Empresas  
de Pequeno Porte



06

Prefeituras  
empreendedoras



05

Municípios com  
Cidade Empreendedora  
(ciclo 2021-24)



05

Municípios no Prêmio  
Sebrae Prefeitura  
Empreendedora



80

Lideranças  
envolvidas  
na governança

## Território Empreendedor Campanha e Fronteira Oeste



Eixos da agenda de desenvolvimento

/ Agronegócios (Pecuária) / Turismo / Educação



Gestora Estadual do Sebrae

Fernanda Camila Dall'Agnol  
[fernandacd@sebraers.com.br](mailto:fernandacd@sebraers.com.br)

Gestores Regional do Sebrae

Ângelo Antonio Queirolo Aguinaga  
[angelo@sebraers.com.br](mailto:angelo@sebraers.com.br)

Rodrigo de Lima  
[rodrigol@sebraers.com.br](mailto:rodrigol@sebraers.com.br)

Link para Data MPE

[datampe.sebrae.com.br/profile/geo/campanha-e-fronteira-oeste-rs](https://datampe.sebrae.com.br/profile/geo/campanha-e-fronteira-oeste-rs)



PAMPA GAÚCHO  
TRADIÇÃO, CULTURA E LIBERDADE

## Território Empreendedor

# Sinos e Paranhana



## Principais conquistas do território

- / Consolidação de uma governança do setor com diferentes atores;
- / Solidificação do movimento Pacto Calçadista (LIDER setorial deixa de existir e surge o Pacto Calçadista).
- / Estruturação do Pacto Calçadista em quatro eixos estratégicos.
- / Engajamento: O programa LIDER foi iniciado com 40 pessoas e hoje contamos com 136 membros ativos.
- / Participação de membros do Pacto Calçadista no Summit em Nova York e associação à FDRA - Footwear Distributors & Retailers Association. É a associação de negócios e comércio da indústria de calçados e representa 95% das vendas de calçados nos Estados Unidos.
- / Aprovação de 3 projetos no edital da FIERGS em parceria com nove Sindicatos do setor, totalizando o valor de R\$ 450.000,00
- / Elaboração do branding do Pacto Calçadista;
- / Realização de missão de membros da FDRA para conhecerem o cluster calçadista do RS;
- / Capacitação de empresas para exportarem ao mercado americano.

Criado em  
2023





## Território Empreendedor Sinos e Paranhana

13

Municípios

740.002

População

64.455

Área em km<sup>2</sup>

R\$ 28,19 bi

PIB

### Municípios integrantes

Campo Bom  
Dois Irmãos  
Estância Velha  
Igrejinha  
Ivoti

Nova Hartz  
Novo Hamburgo  
Parobé  
Riozinho  
Rolante

Sapiranga  
Taquara  
Três Coroas



96.436

Microempresas e Empresas  
de Pequeno Porte



06

Prefeituras  
empreendedoras



05

Municípios com  
Cidade Empreendedora  
(ciclo 2021-24)



05

Municípios no Prêmio  
Sebrae Prefeitura  
Empreendedora



132

Lideranças  
envolvidas  
na governança

## Território Empreendedor Sinos e Paranhana



Eixos da agenda de desenvolvimento

/ Governança / PPP- Pessoas, processos e produto / Comunicação / Marketing e Internacionalização



Gestora Estadual do Sebrae

Fernanda Camila Dall'Agnol

[fernandacd@sebraers.com.br](mailto:fernandacd@sebraers.com.br)

Gestora Regional do Sebrae

Carolina Rostirolla

[carolinar@sebraers.com.br](mailto:carolinar@sebraers.com.br)

Link para Data MPE

[datampe.sebrae.com.br/profile/geo/sinos-rs](https://datampe.sebrae.com.br/profile/geo/sinos-rs) e <https://datampe.sebrae.com.br/profile/geo/paranhana-rs>



Território Empreendedor Sinos e Paranhana

**Instagram:** [@thesouthbase](https://www.instagram.com/thesouthbase)

**Website:** <https://conhecimento.sebraers.com.br/lp/lider-setorial-calcados-e-artefatos/>



